

**UCHWAŁA NR XXVIII/.../2020
RADY MIEJSKIEJ W ROGOŹNIE
z dnia 25 marca 2020 r.**

w sprawie wyrażenia zgody na nabycie działki gruntu nr 2187/7 – obręb ROGOŹNO

Na podstawie art.18 ust.2 pkt 9 lit. a ustawy z dnia 8 marca 1990 r. o samorządzie gminnym (t.j. Dz. U. z 2019 r., poz.506 z późn. zm.) Rada Miejska w Rogoźnie uchwala, co następuje:

§1.

Wyraża się zgodę na nabycie działki gruntu nr 2187/7 o pow.0,1119ha, objętej księgą wieczystą KW PO1O/00026526/4, położoną w obrębie ewidencyjnym ROGOŹNO, stanowiącą własność prywatną, na mienie Gminy Rogoźno, z przeznaczeniem pod drogę wewnętrzną.

§2.

Wykonanie uchwały powierza się Burmistrzowi Rogoźna.

§3.

Uchwała wchodzi w życie z dniem podjęcia.

UZASADNIENIE
DO UCHWAŁY Nr XXVIII/.../2020
RADY MIEJSKIEJ W ROGOŹNIE
z dnia 25 marca 2020 r.

w sprawie wyrażenia zgody na nabycie działki gruntu nr 2187/7 – obręb ROGOŹNO

Zgodnie z §5 ust.1 Uchwały Nr XXV/235/2016 Rady Miejskiej w Rogoźnie z dnia 27 kwietnia 2016 r. w sprawie zasad gospodarowania nieruchomościami Gminy Rogoźno, Burmistrz Rogoźna może nabywać do gminnego zasobu nieruchomości stanowiące własność osób fizycznych i prawnych oraz przysługujące tym osobom prawo użytkowania wieczystego nieruchomości, uwzględniając wynikające z miejscowych planów zagospodarowania przestrzennego potrzeby rozwoju Gminy oraz obowiązki wykonywania zadań publicznych.

Właściciel działki nr 2187/7 zwrócił się z wnioskiem o rozważenie możliwości nabycia na mienie gminne ww. działki gruntu, tut. Organ wyraził wolę nabycia ww. działki za symboliczną złotówkę, na co właściciel działki 2187/7 wyraził zgodę.

Zawiadamiam, że ww. działka gruntu objęta jest decyzją o warunkach zabudowy Burmistrza Rogoźna nr GPiM.6730.76.2019.BR z dnia 11 lipca 2019 r., w której to decyzji działka 2187/7 przeznaczona została pod teren drogi wewnętrznej.

W związku z realizacją budownictwa pomiędzy ulicami Boguniewską i Międzyleską w Rogoźnie zachodzi możliwość nabycia działki nr 2187/7 na mienie gminne, z przeznaczeniem jej pod drogę wewnętrzną, w związku z czym podjęcie przez Radę Miejską niniejszej uchwały jest w pełni uzasadnione.


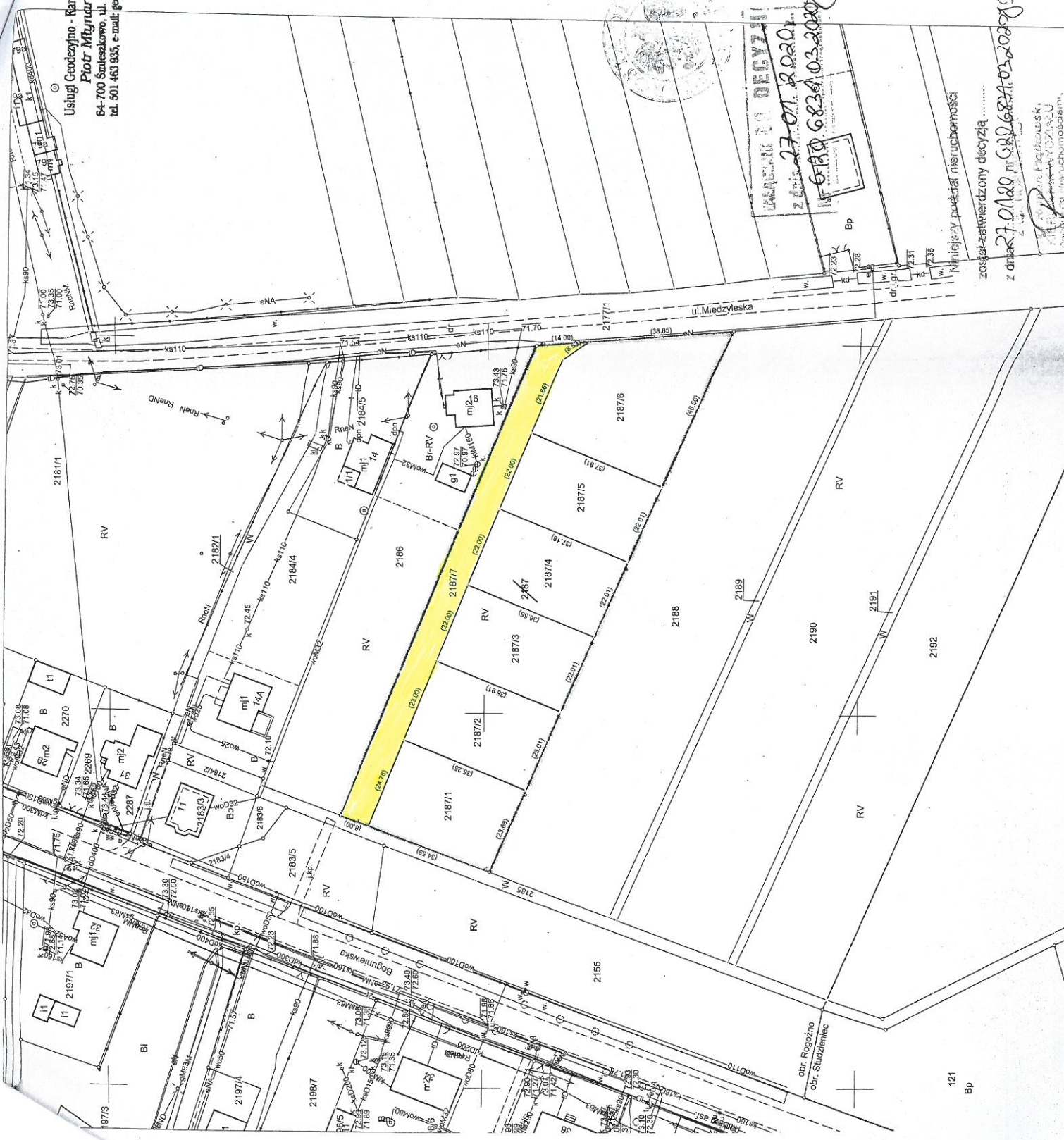
2020 -03- 11



KIEROWNIK WYDZIAŁU
Gospodarki Nieruchomościami,
Rolnictwa i Ochrony Środowiska
mgr Roman Piątkowski

Z up. BURMISTRZA
mgr Marek Jagoda
SEKRETARZ GMINY

Usługi Geodezyjno - Kartograficzne
Piotr Młynarski
64-700 Śmiechowo, ul. Spółki
tel. 501 463 936; e-mail: geoplant



WYKAZ DZIAŁÓW

Z dnia 27.07.2020r.

nr 682/03.2020/13

Niniejszy podział nieruchomości

został zatwierdzony decyzją

z dnia 27.07.2020r. nr 682/03.2020/13

z siedzibą w Śmiechowie, ul. Spółki 64-700

Mapa niniejsza nie może służyć do opracowania projektów technicznych uzgadnianych przez ZUD bez uprzedniego sprawdzenia jej aktualności przez jednostkę wykonawczą geodezyjną.


Podpisuje się za projektanta i kierownika zespołu projektowego
 a także za wykonawcę i kierownika zespołu wykonawczego
 (nazwiska i imiona) (nazwiska i imiona) (nazwiska i imiona)
 STANISŁAWA WYKONAWCA
 20 MAR 2019
 (Pieczęć geodezyjna)



BURMISTRZO
 (Pieczęć urzędowa)

ZALĄCZNIK
 do decyzji o warunkach zabudowy
 Nr GPM. 6730.76.2019.BR z dnia 11.07.2019r.

- Oznaczenia:
- linie rozgraniczające teren inwestycji
 - obowiązująca linia zabudowy
 - nieprzekraczalne linie zabudowy
 - teren przeznaczony pod budowę drogi wewnętrznej



Zachwał
 (Podpis)

