

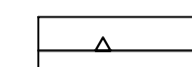





# ZMIANA MIEJSCOWEGO PLANU ZAGOSPODAROWANIA PRZESTRZENNEGO NA OBSZARZE WSI GARBATKA, RUDA - OBRĘB GOŚCIEJEWO, ORAZ W REJONIE UL. ROLNEJ W ROGOŹNIE



ZAŁĄCZNIK NR 1 DO UCHWAŁY NR ...../..... RADY MIEJSKIEJ W ROGOŹNIE Z DNIA ..... R.  
DZIENNIK URZĘDOWY WOJEWÓDZTWA WIELKOPOLSKIEGO Z DNIA ..... POZ. ....

## OZNACZENIA

### OZNACZENIA STANOWIĄCE OBOWIĄZUJĄCE USTALENIA PLANU

-  GRANICA OBSZARU OBJĘTEGO PLANEM
-  LINIE ROZGRANICZAJĄCE TERENY O RÓŻNYM PRZEZNACZENIU LUB RÓŻNYCH ZASADACH ZAGOSPODAROWANIA
-  NIEPRZEKACZALNA LINIA ZABUDOWY
-  **P/U** TEREN OBIEKTÓW PRODUKCYJNYCH, SKŁADÓW I MAGAZYNÓW ORAZ ZABUDOWY USŁUGOWEJ
-  **IT** TEREN INFRASTRUKTURY TECHNICZNEJ
-  **KD-L** TEREN DROGI PUBLICZNEJ KLASY LOKALNEJ

### OZNACZENIA O CHARAKTERZE INFORMACYJNYM

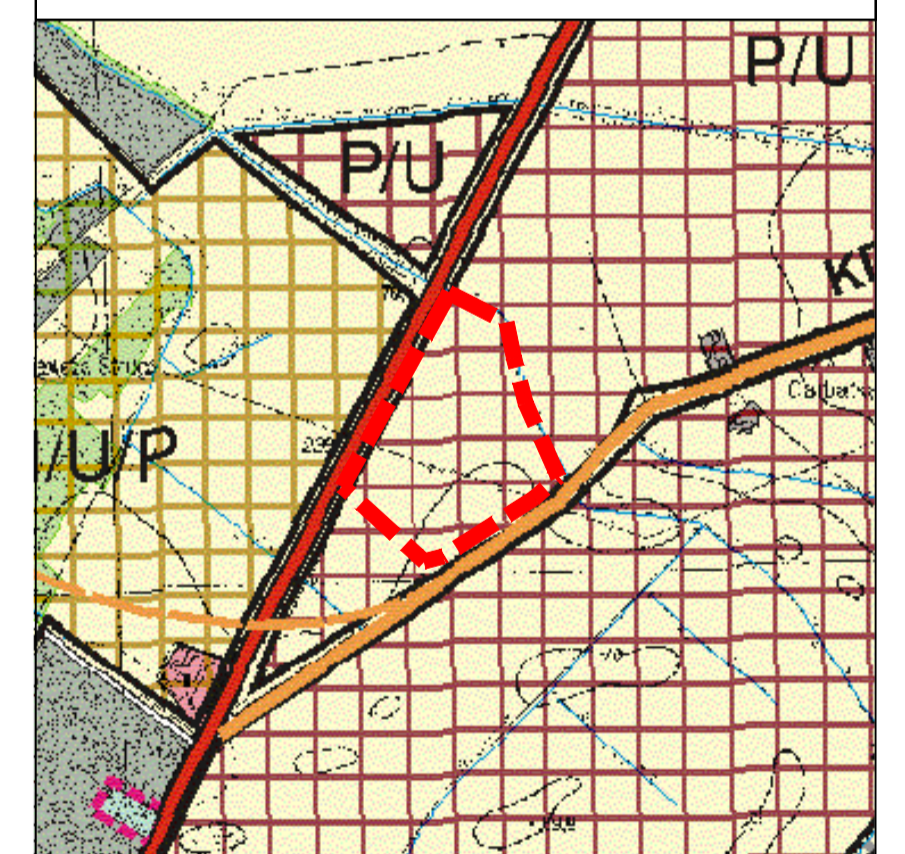
-  STREFA ODDZIAŁYWANIA DROGI KRAJOWEJ NR 11
-  22 LINIE WYMIAROWE [m]

SKALA 1:1000

















0 10 20 30 40 50 m



WYRYS ZE STUDIUM UWARUNKOWAŃ I KIERUNKÓW  
ZAGOSPODAROWANIA PRZESTRZENNEGO  
GMINY ROGOŹNO Z OZNACZENIEM GRANIC OBSZARU  
OBJĘTEGO PLANEM  
SKALA 1:10 000



### Kierunki zagospodarowania przestrzennego

-  MU - tereny o wiodącej funkcji mieszkaniowej
-  MUs - tereny o wiodącej funkcji mieszkaniowo-usługowej
-  RM - tereny o wiodącej funkcji zabudowy zagrodowej
-  ML - tereny zabudowy rekreacji indywidualnej i wypoczynkowej
-  P - tereny o wiodącej funkcji obiektów produkcyjnych, składów i magazynów
-  RP - tereny obsługi produkcji w gospodarstwach rolnych, hodowlanych, ogrodniczych oraz gosp. leśnych
-  PR - tereny powierzchniowej eksploatacji kruszywa
-  U/P - obszar i teren górniczy
-  U - tereny o wiodącej funkcji usługowej, w tym usług o charakterze publicznym
-  US - tereny sportu i rekreacji z turystyką
-  ZD - tereny ogrodów działkowych
-  Ws - tereny wód powierzchniowych
-  ATR - planowane obszary dla agroturystyki i rekreacji ekologicznej (ATRE)
-  DO - tereny wskazane do dolesień
-  EW - tereny lokalizacji elektrowni wiatrowych
-  - granica obszaru objętego planem