


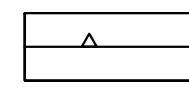


# MIEJSCOWY PLAN ZAGOSPODAROWANIA PRZESTRZENNEGO WYBRANYCH TERENÓW POŁOŻONYCH NA OBSZARZE GMINY ROGOŹNO





ZAŁĄCZNIK NR 1  
ARKUSZ NR 15B  
OBRĘB STUDIENIEC

## OZNACZENIA

### OZNACZENIA STANOWIĄCE OBOWIĄZUJĄCE USTALENIA PLANU

-  GRANICA OBSZARU OBJĘTEGO PLANEM
-  LINIE ROZGRANICZAJĄCE TERENY O RÓŻNYM PRZEZNACZENIU LUB RÓŻNYCH ZASADACH ZAGOSPODAROWANIA
-  NIENAPRZECYKALNE LINIE ZABUDOWY
-  **RZM** TERENY ZABUDOWY ZAGRODOWEJ

### OZNACZENIA INFORMACYJNE

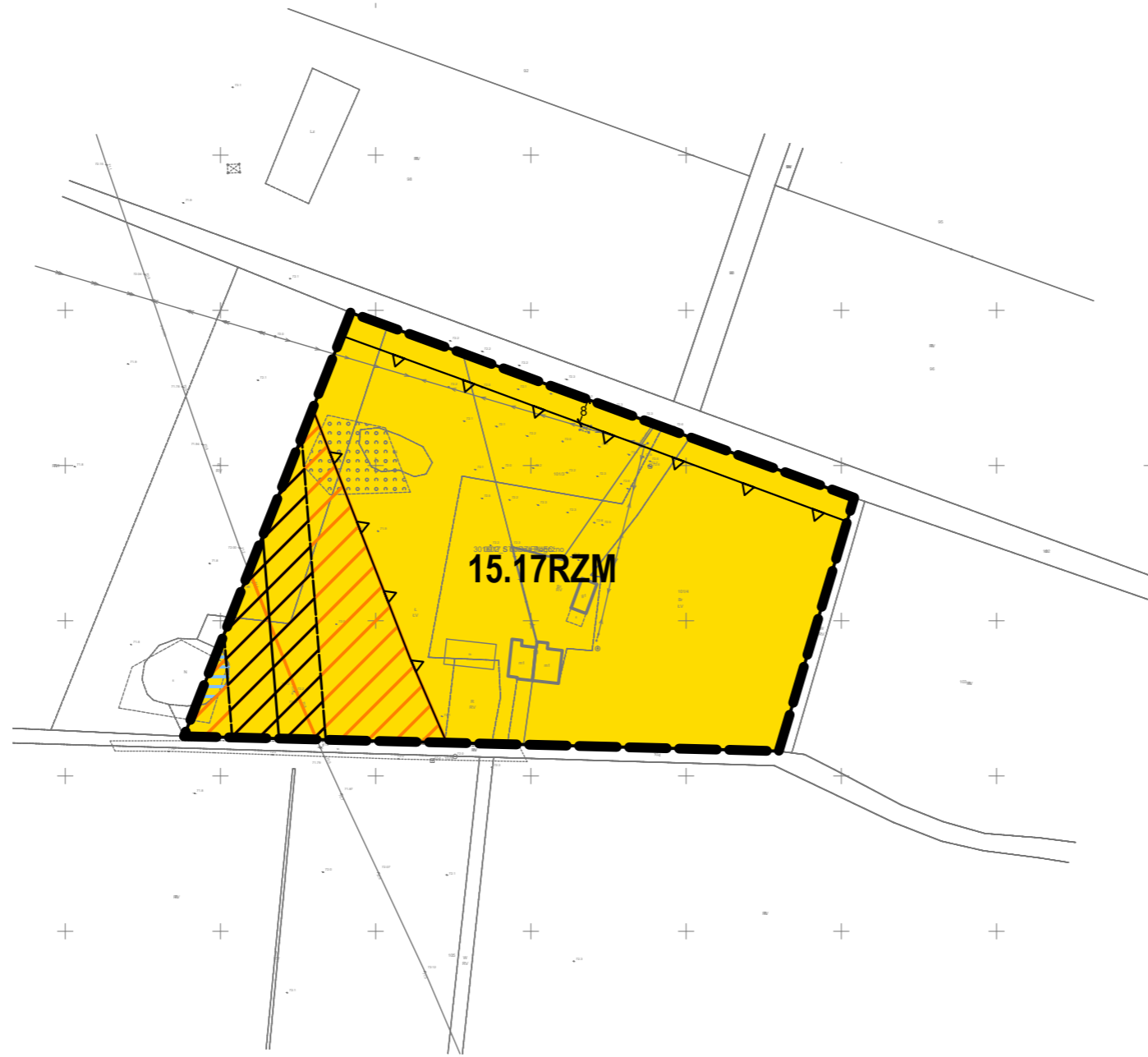
-  STREFA KONTROLOWANA GAZOCIĄGU WYSOKIEGO CIŚNIENIA
-  PASY TECHNICZNE NAPONIETRYZNYCH LUB ELEKTROENERGETYCZNYCH WYSOKIEGO NAPIĘCIA
-  ORIENTACYJNY ZASIĘG ZBIORNIKÓW WODNYCH
-  LINIE WYMIAROWE [m]



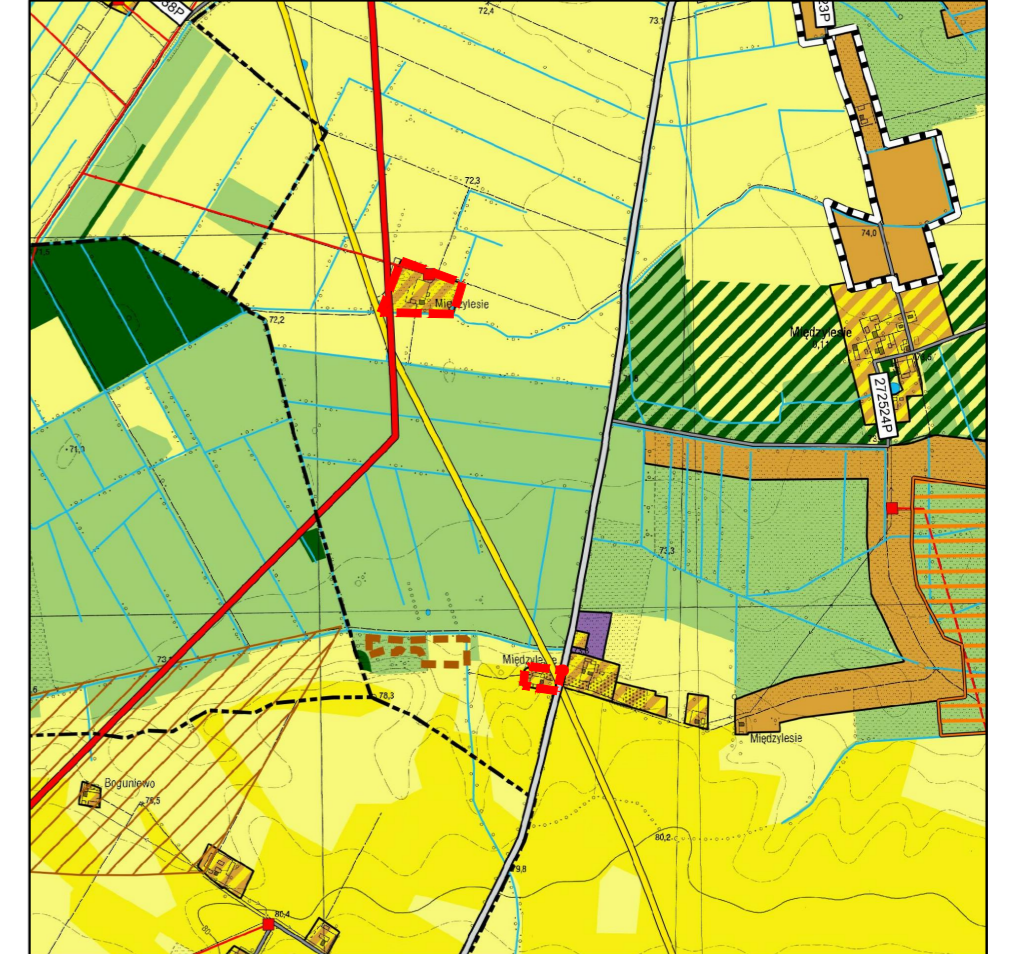
SKALA 1:2000



UKŁAD WSPÓŁRZĘDNYCH: PUWG 2000 STREFA 6  
MAPA ZASADNICZA POZYSKANA Z PAŃSTWOWEGO ZASOBU  
GEODEZYJNEGO I KARTOGRAFICZNEGO










## WYRYS ZE STUDIUM UWARUNKOWAŃ I KIERUNKÓW ZAGOSPODAROWANIA PRZESTRZENNEGO GMINY ROGOŹNO Z OZNACZENIEM GRANIC OBSZARU OBJĘTEGO PLANEM SKALA 1:20 000



















## OZNACZENIA





















### OZNACZENIA OGÓLNE

-  GRANICE POWIATÓW
-  GRANICE GMINY
-  GRANICE OBRĘBÓW GEODEZYJNYCH
-  GRANICA OBSZARU PRZESTRZENI PUBLICZNEJ
-  OBSZARY DLA WYKONANIA OPIKA ZARĘBKA SPRACZĄDZU MIEJSCOWE PLANY
-  GRANICE TERENÓW WYMAGAJĄCYCH ZMIANY PRZEZNACZENIA NA CELE NIEROLNOŚCI I NIELEŚNE
-  GRANICE TERENÓW ZAMKNIĘTYCH

### KIERUNKI ZMIAN W PRZEZNACZENIU TERENÓW

-  TERENY ZABUDOWY SKŁADOWISZ
-  TERENY ZABUDOWY MIESZKANOWEJ JEDNORODZINNEJ
-  TERENY ZABUDOWY MIESZKANOWEJ WIELORODZINNEJ
-  TERENY ZABUDOWY ZAGRODOWEJ
-  TERENY ZABUDOWY REKREACJI INDYWIDUALNEJ
-  TERENY ZABUDOWY USŁUGOWEJ
-  TERENY USŁUG SPORTU, TURYSTYKI I REKREACJI
-  TERENY ZABUDOWY PRZEKŁADNICZ, SKŁADÓW I MAGAZYNÓW
-  TERENY EKSPLOATACJI POWIERZCHNIOWEJ
-  TERENY ZABUDOWY OBSŁUGI PRODUKCJI ROLNEJ
-  TERENY OGRODÓW DZIAŁKOWYCH
-  TERENY ZIELENI URZĄDZENIEJ
-  TERENY CHMIEIARZY
-  TERENY INFRASTRUKTURY TECHNICZNEJ
-  TERENY LOKALIZACJI ELEKTROWNI WIATROWYCH O MOCY PRZEKRACZAJĄCEJ 100kW
-  TERENY ELEKTROWNI FOTOWOLTAICZNYCH O MOCY PRZEKRACZAJĄCEJ 100kW



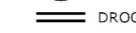





### OCHRONA I KSZTAŁTOWANIE ŚRODOWISKA PRZYRODNICZEGO

-  TERENY WÓD POWIERZCHNIOWYCH ŚRODŁĄDOWYCH
-  TERENY ROLNICZE WYŻSZYCH KLAS KONTAKTYWNYCH (II-III)
-  TERENY ROLNICZE NIŻSZYCH KLAS KONTAKTYWNYCH (IV-VI)
-  TERENY TRWAŁYCH UŻYTKÓW ZIELONYCH, ZADRZEWIEŃ I DOLIN RZECZNYCH
-  TERENY LEŚNE
-  TERENY PRZEZNACZONE DO ZALEŚNIENIA
-  GRANICA REZERWATÓW PRZYRODY
-  GRANICA ODLINY REZERWATU
-  GRANICA DOLINY WIEJNY I PRYMYWOLANTYKOWO WAGROWIECKIEJ OBSZARU CHRONIONEGO KRAJOBRAZU
-  GRANICA OBSZARU NATURA 2000 „BUCCZYNA W DŁUGIEJ GÓDLEJNE” - PLH300056
-  GRANICA OBSZARU NATURA 2000 „DOLINA WELNY” - PLH300043
-  GRANICA OBSZARU NATURA 2000 „PUSZCZA NOTECKA” - PLB300015
-  POMNIKI PRZYRODY
-  LUDOKUMENTOWANE ZŁOŻA KOPALIN
-  GRANICE TERENÓW GÓRNICZYCH
-  GRANICE OBSZARÓW GRANICZNYCH
-  GRANICA GŁÓWNEGO ZBIERNIKA WÓD PODZIEMNYCH NR 143
-  OBSZARY SZCZEGÓLNEGO ZAGROZENIA POWODZIĄ (p=10%)
-  OBSZARY SZCZEGÓLNEGO ZAGROZENIA POWODZIĄ (p=1%)
-  OBSZARY ZAGROŻONE POWODZIĄ (p=0,2-2%)















### DZIEDZICTWO KULTUROWE

-  OBIEKTY WPISANE DO REJESTRU ZABYTKÓW
-  GRANICA STREFY "A" ŚCISLEJ OCHRONY KONSERWATORSKIEJ
-  GRANICA STREFY "B" OCHRONY KONSERWATORSKIEJ
-  GRANICA STREFY "E" OCHRONY EKSPOZYCJI
-  GRANICE STREF "W" ŚCISLEJ OCHRONY STANOWISK ARCHEOLOGICZNYCH
-  GRANICA STREF "OW" OCHRONY ZENIENDOKONOWANYCH STANOWISK ARCHEOLOGICZNYCH

### KIERUNKI ROZWOJU KOMUNIKACJI

-  PROJEKTOWANA DROGA EKSPRESOWA S11
-  PROJEKTOWANE WĘZŁY DROGOWE
-  DROGA KRAJOWA NR 11
-  DROGA WOJEWÓDZKA NR 241
-  PLANOWANY PRZEBIEG OBEŚCIA DROGOWEGO MIASTA ROGOŹNO
-  DROGI POWIATOWE
-  DROGI GMINNE
-  LINIE KOLEJOWE

### KIERUNKI ROZWOJU INFRASTRUKTURY TECHNICZNEJ

-  LINIE ELEKTROENERGETYCZNE WYSOKIEGO NAPIĘCIA
-  LINIE ELEKTROENERGETYCZNE ŚREDNIEGO NAPIĘCIA
-  GŁÓWNY PUNKT ZASILANIA
-  STACJE TRANSFORMATOROWE
-  GAZOCIĄGI WYSOKIEGO CIŚNIENIA
-  PROJEKTOWANE GAZOCIĄGI WYSOKIEGO CIŚNIENIA
-  STACJA REDUKCYJNO-POMIAROWA
-  STACJE UZDATNIANIA WODY
-  ODCZYSZCZALNIA ŚCIEKÓW
-  SKŁADOWISKO ODPADÓW
-  STACJE BAZOWE TELEFONII KOMÓRKOWEJ
-  ELEKTROWNIE WIATROWE
-  OBSZAR OGRANICZEŃ DLA LOKALIZACJI ZABUDOWY MIESZKANOWEJ OD ELEKTROWNI WIATROWYCH
-  GRANICA OBSZARU OBJĘTEGO PLANEM

