

MIEJSCOWY PLAN ZAGOSPODAROWANIA PRZESTRZENNEGO WYBRANYCH TERENÓW POŁOŻONYCH NA OBSZARZE GMINY ROGOŻNO

ZAŁĄCZNIK NR 1
ARKUSZ NR 14A
OBRĘB SIERNIKI

OZNACZENIA

OZNACZENIA STANOWISZE OBRAMOWUJĄCE USTALENIA PLANU

	GRANICA OBSZARU OBJĘTEGO PLANEM
	LINIE ROZGRANICZAJĄCE TERENY O RÓŻNYM PRZEZNACZENIU LUB RÓŻNYCH ZASADACH ZAGOSPODAROWANIA
	NIERÓZRÓCZALNE LINIE ZABUDOWY
	STREFA OCHRONY KRAJOBRAZU I OTOCZENIA ZABYTKÓW
	TERENY ZABUDOWY MIESZKANOWEJ WIELORODZINNEJ
	TERENY ZABUDOWY MIESZKANOWEJ JEDNORODZINNEJ LUB USŁUG
	TERENY ZABUDOWY ZAGRODOWEJ
	TEREN LASU
	TEREN DROGI LOKALNEJ
	TERENY KOMUNIKACJI DROŻOWEJ WEWNĘTRZNEJ


OZNACZENIA INFORMACYJNE

	GRANICA OBSZARU CHRONIONEGO KRAJOBRAZU I OTOCZENIA ZABYTKÓW
	OBIEKTY ZABYTKOWE I URZĄDZENIA W OTOCZENIU ZABYTKÓW
	LINIE WYBARWIONE [w]

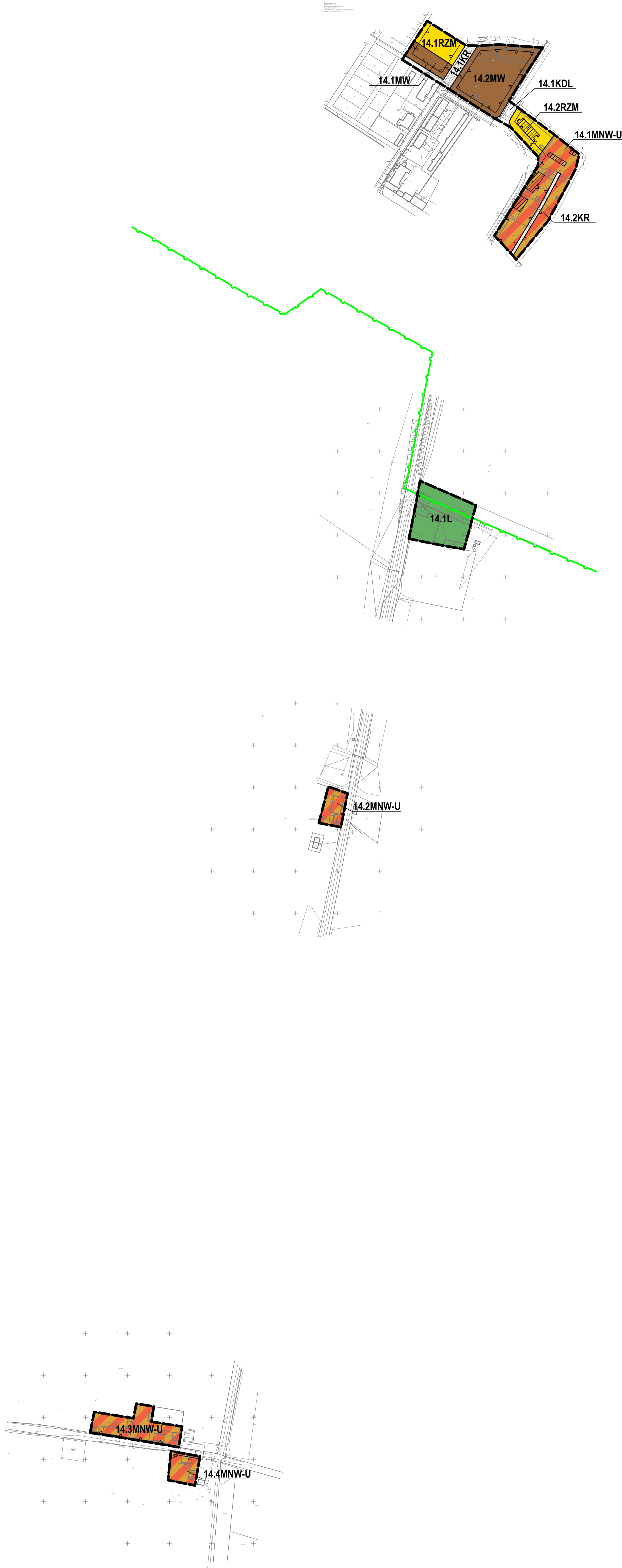
Obszar objęty planem położony jest w całości w zabiegu ewidencyjnym w obrębie nr 14



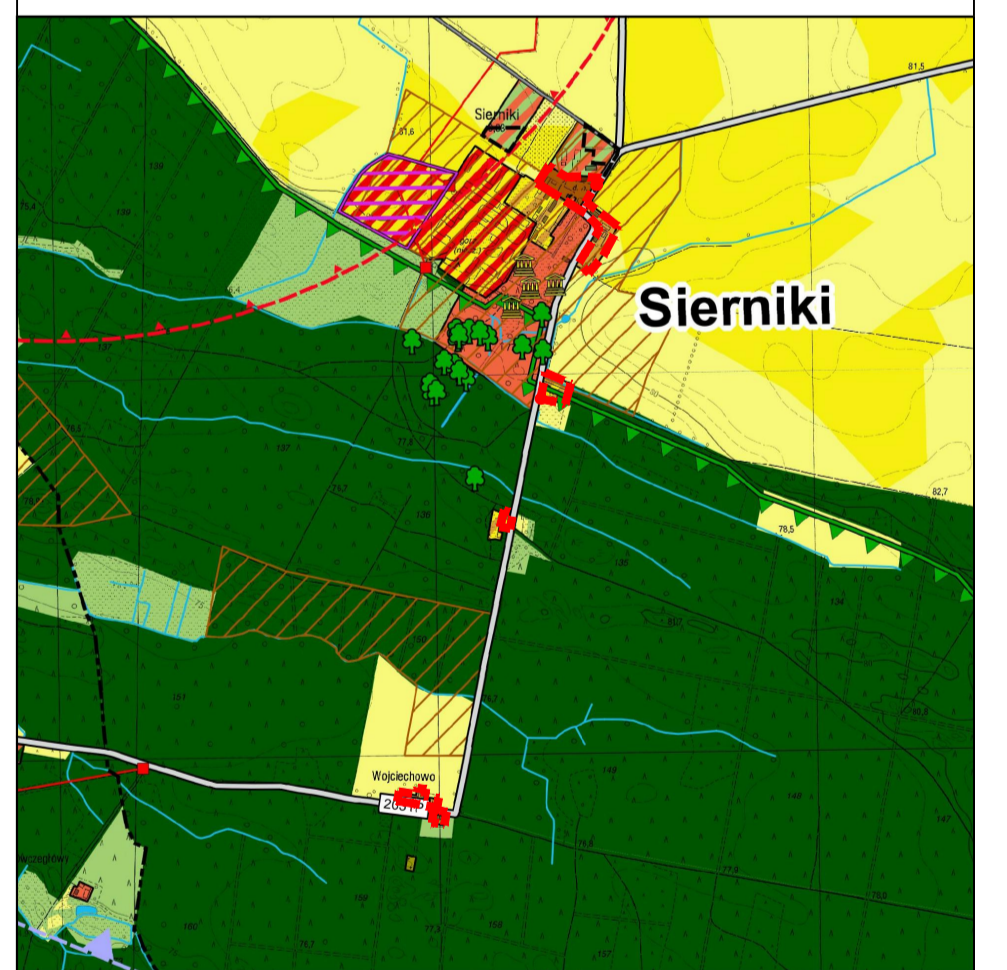
SKALA 1:2000



UKŁAD WSPÓŁRZĘDNYCH: PLWIG 2000 STREFA 6
MAPA ZASADNICZA POZYSKANA Z PAŃSTWOWEGO ZASOBU
GEODEZYJNEGO I KARTOGRAFICZNEGO



WYRYS ZE STUDIUM UWARUNKOWAŃ I KIERUNKÓW ZAGOSPODAROWANIA PRZESTRZENNEGO GMINY ROGOŻNO Z OZNACZENIEM GRANIC OBSZARU OBJĘTEGO PLANEM SKALA 1:20 000



OZNACZENIA

OZNACZENIA OGÓLNE	
	GRANICE POWIATÓW
	GRANICE WOJEWÓDZTWA
	GRANICE OBSZARU PLANU
	GRANICE STREFY OCHRONY KRAJOBRAZU I OTOCZENIA ZABYTKÓW
	GRANICE TERENÓW OBJĘTYCH PLANEM
	GRANICE TERENÓW OBJĘTYCH PLANEM

KIERUNKI ZMIAN W PRZEZNACZENIU TERENÓW	
	TERENY ZABUDOWY MIESZKANOWEJ WIELORODZINNEJ
	TERENY ZABUDOWY MIESZKANOWEJ JEDNORODZINNEJ
	TERENY ZABUDOWY ZAGRODOWEJ
	TERENY ZABUDOWY USŁUGOWEJ
	TERENY ZABUDOWY PRZEMISŁOWEJ I MAGAZYNOWEJ
	TERENY REKREACYJNE I WYPYCYNKOWE
	TERENY ZIELONE
	TERENY LASU
	TERENY INFRASTRUKTURY TECHNICZNEJ
	TERENY ELEKTROENERGETYCZNE
	TERENY ELEKTROENERGETYCZNE O MOCI PRZEKRACZAJĄCEJ 100 MW

OCHRONA I KSZTAŁTOWANIE ŚRODOWISKA PRZYRODNICZEGO	
	TERENY WRAżliWE NA ZMIANY KLIMATYCZNE
	TERENY WRAżliWE NA ZMIANY KLIMATYCZNE
	TERENY WRAżliWE NA ZMIANY KLIMATYCZNE
	TERENY WRAżliWE NA ZMIANY KLIMATYCZNE
	GRANICE OBSZARU CHRONIONEGO KRAJOBRAZU
	GRANICE OBSZARU CHRONIONEGO KRAJOBRAZU
	GRANICE OBSZARU CHRONIONEGO KRAJOBRAZU
	GRANICE OBSZARU CHRONIONEGO KRAJOBRAZU
	GRANICE OBSZARU CHRONIONEGO KRAJOBRAZU

DZIEDZICTWO KULTUROWE	
	OBIEKTY ZABYTKOWE
	GRANICE STREFY OCHRONY KRAJOBRAZU I OTOCZENIA ZABYTKÓW
	GRANICE STREFY OCHRONY KRAJOBRAZU I OTOCZENIA ZABYTKÓW
	GRANICE STREFY OCHRONY KRAJOBRAZU I OTOCZENIA ZABYTKÓW

KIERUNKI ROZWOJU KOMUNIKACJI	
	PROJEKTOWANE IEGZYSTUJĄCE DROGI KRAJOWE
	DROGI WOJEWÓDZKIE
	DROGI LOKALNE
	PLANOWANE DROGI LOKALNE
	LINIE KOLEJOWE

KIERUNKI ROZWOJU INFRASTRUKTURY TECHNICZNEJ	
	LINIE ELEKTROENERGETYCZNE
	LINIE ELEKTROENERGETYCZNE
	STACJE TRANSFORMATOROWE
	STACJE TRANSFORMATOROWE
	STACJE TRANSFORMATOROWE