

MIEJSCOWY PLAN ZAGOSPODAROWANIA PRZESTRZENNEGO WYBRANYCH TERENÓW POŁOŻONYCH NA OBSZARZE GMINY ROGOŹNO

ZAŁĄCZNIK NR 1
ARKUSZ NR 12B
OBRĘB PARKOWO

OZNACZENIA

OZNACZENIA STANOWIĄCE OBOWIĄZUJĄCE USTALENIA PLANU


- GRANICA OBSZARU OBJĘTEGO PLANEM
- LINIE ROZGRANICZAJĄCE TERENY O RÓŻNYM PRZEZNACZENIU LUB RÓŻNYCH ZASADACH ZAGOSPODAROWANIA
- NIEPRZEKRACZALNE LINIE ZABUDOWY
- STREFY OCHRONY KONSERWATORSKIEJ STANOWISK ARCHEOLOGICZNYCH
- RZM** TEREN ZABUDOWY ZAGRODOWEJ

OZNACZENIA INFORMACYJNE

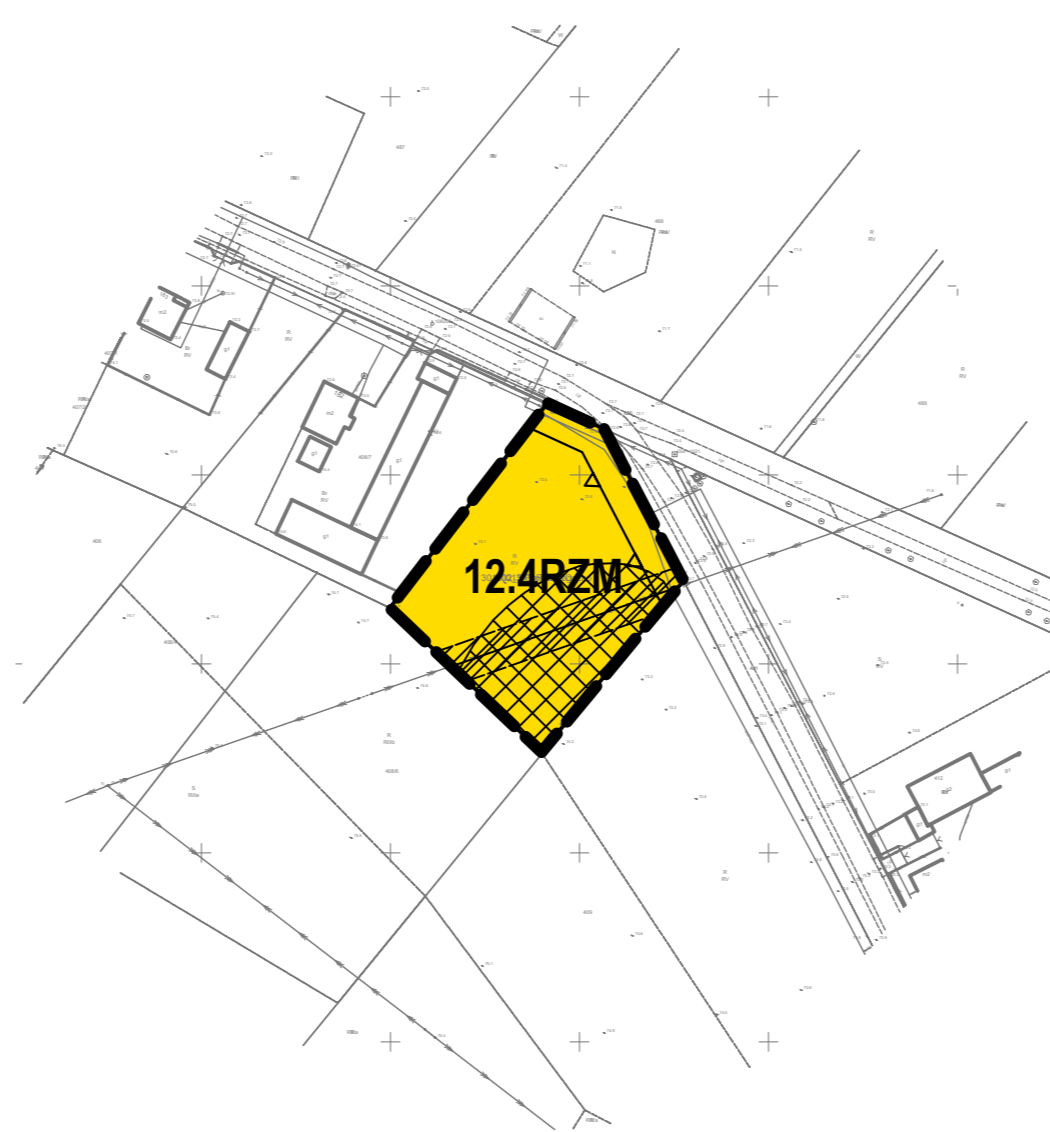
- PASY TECHNICZNE NAPONIETRZYCH LINII ELEKTROENERGETYCZNYCH ŚRĘDNEGO NAPIĘCIA
- LINIE WYMIAROWE [m]



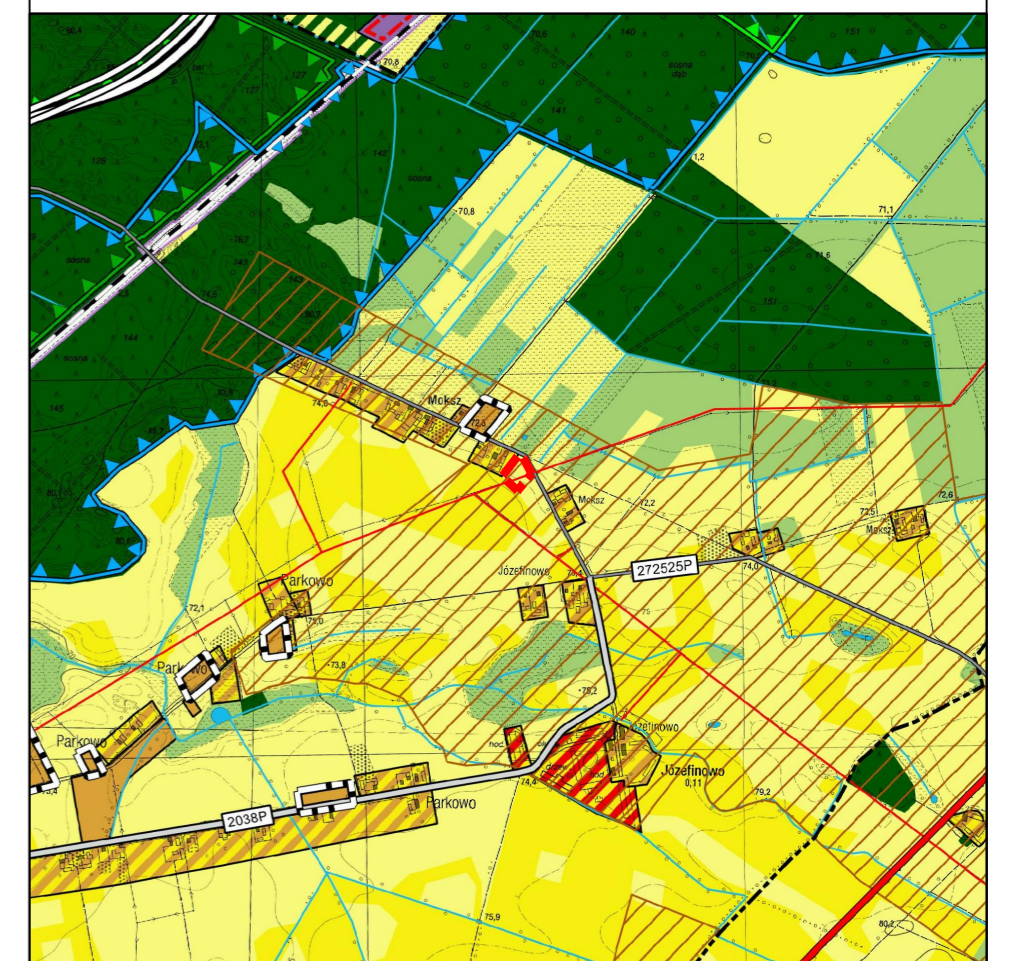
SKALA 1:2000



UKŁAD WSPÓŁRZĘDNYCH: PUWG 2000 STREFA 6
MAPA ZASADNICZA POZYSKANA Z PAŃSTWOWEGO ZASOBU
GEODEZYJNEGO I KARTOGRAFICZNEGO



WYRYS ZE STUDIUM UWARUNKOWAŃ I KIERUNKÓW ZAGOSPODAROWANIA PRZESTRZENNEGO GMINY ROGOŹNO Z OZNACZENIEM GRANIC OBSZARU OBJĘTEGO PLANEM SKALA 1:20 000



OZNACZENIA

OZNACZENIA OGÓLNE

- GRANICE POWIATÓW
- GRANICE GMINY
- GRANICE OBRĘBÓW GEODEZYJNYCH
- GRANICA OBSZARU PRZESTRZENI PUBLICZNEJ
- OBSZARY DLA KOTÓRYCH GMINA ZAMIERZA SPORZĄDZIĆ MIEJSCOWE PLANY
- GRANICE TERENÓW WYMAGAJĄCYCH ZMIANY PRZEZNACZENIA NA CELE NIEROLNOŚCI I NIELEŹNE
- GRANICE TERENÓW ZAMKNIĘTYCH

KIERUNKI ZMIAN W PRZEZNACZENIU TERENÓW

- TERENY ZABUDOWY ŚRODOWISKIEM
- TERENY ZABUDOWY MIESZKANOWEJ JEDNORODZINNEJ
- TERENY ZABUDOWY MIESZKANOWEJ WIELORODZINNEJ
- TERENY ZABUDOWY ZAGRODOWEJ
- TERENY ZABUDOWY REKREACJI INDYWIDUALNEJ
- TERENY ZABUDOWY USŁUGOWEJ
- TERENY USŁUG SPORTU, TURYSTYKI I REKREACJI
- TERENY ZABUDOWY PRZEMYSŁOWEJ, SKŁADÓW I MAGAZYNÓW
- TERENY EKSPLOATACJI POWIERZCHNIOWEJ
- TERENY ZABUDOWY OBSŁUGI PRODUKCJI ROLNEJ
- TERENY OGRODÓW DZIAŁKOWYCH
- TERENY ZIELENI URZĄDZONEJ
- TERENY CHENTARZY
- TERENY INFRASTRUKTURY TECHNICZNEJ
- TERENY LOKALIZACJI ELEKTROWNI WIATROWYCH O MOCY PRZEKRACZAJĄCEJ 100kW
- TERENY ELEKTROWNI POTOWOLTAICZNYCH O MOCY PRZEKRACZAJĄCEJ 100kW

OCHRONA I KSZTAŁTOWANIE ŚRODOWISKA PRZYRODNICZEGO

- TERENY WÓD POWIERZCHNIOWYCH ŚRÓDLĄDOWYCH
- TERENY KOLNICZE WYSZYCH-KLAS KONIACYJNYCH (B-III)
- TERENY KOLNICZE NIŻSZYCH-KLAS KONIACYJNYCH (IV-VI)
- TERENY TRWAŁYCH UŻYTKÓW ZIELONYCH, ZADRZEWIEN I DOLIN RZECZNYCH
- TERENY LEŚNE
- TERENY PRZEZNACZONE DO ZALEŚNIENIA
- GRANICA REZERWATÓW PRZYRODY
- GRANICA OTULINY REZERWATU
- GRANICA DOLINY WRAŃ I BRZYKOWYCH WĄSKOŚCIOWYCH OBSZARU CHRONIONEGO KRAJOBRAZU
- GRANICA OBSZARU NATURA 2000 „BUCLINA W DOLINIE GOŚLIŃSKIEJ” - PLH300056
- GRANICA OBSZARU NATURA 2000 „DOLINA WELŃNY” - PLH300043
- GRANICA OBSZARU NATURA 2000 „PUSZCZA NOTECKA” - PLB300015
- POMNIKI PRZYRODY
- LIDOKUMENTOWANE ZŁOŻA KOPALIN
- GRANICE TERENÓW GÓRNICZYCH
- GRANICE OBSZARÓW GÓRNICZYCH
- GRANICA GŁÓWNEGO ZBIORNIKA WÓD PODZIEMNYCH NR 143
- OBSZARY SZCZEGÓLNEGO ZAGROZIEŃ POWODZIĄ (p=10%)
- OBSZARY SZCZEGÓLNEGO ZAGROZIEŃ POWODZIĄ (p=1%)
- OBSZARY ZAGROZONE POWODZIĄ (p=0,2%)

DZIEDZICTWO KULTUROWE

- OBIEKTY WPISANE DO REJESTRU ZABYTKÓW
- GRANICA STREFY "A" ŚCISLEJ OCHRONY KONSERWATORSKIEJ
- GRANICA STREFY "B" OCHRONY KONSERWATORSKIEJ
- GRANICA STREFY "E" OCHRONY EKSPOZYCJI
- GRANICA STREFY "W" ŚCISLEJ OCHRONY STANOWISK ARCHEOLOGICZNYCH
- GRANICA STREFY "OW" OCHRONY ZEWIDENCJONOWANYCH STANOWISK ARCHEOLOGICZNYCH

KIERUNKI ROZWOJU KOMUNIKACJI

- PROJEKTOWANA DROGA EKSPRESJOWA S11
- PROJEKTOWANE WĘZŁY DROGOWE
- DROGA KRAJOWA NR 11
- DROGA WOJEWÓDZKA NR 241
- PLANOWANY PRZEBIEG OBEŚCIA DROGOWEGO MIASTA ROGOŹNO
- DROGI POWIATOWE
- DROGI GMINNE
- LINIE KOLEJOWE

KIERUNKI ROZWOJU INFRASTRUKTURY TECHNICZNEJ

- LINIE ELEKTROENERGETYCZNE WYSOKIEGO NAPIĘCIA
- LINIE ELEKTROENERGETYCZNE ŚRĘDNEGO NAPIĘCIA
- GŁÓWNY PUNKT ZAŚILANIA
- STACJE TRANSFORMATOROWE
- GAZOCIĄGI WYSOKIEGO CIŚNIENIA
- PROJEKTOWANE GAZOCIĄGI WYSOKIEGO CIŚNIENIA
- STACJA REDUKCYJNO-POMIAROWA
- STACJE WZDĄTNIANIA WODY
- OCZYSZCZALNIA ŚCIEKÓW
- SKŁADOWISKO ODPADÓW
- STACJE BAZOWE TELEFONU KOMÓRKOWEJ
- ELEKTROWNIE WIATROWE
- OBZAR OGRANICZEŃ DLA LOKALIZACJI ZABUDOWY MIESZKANOWEJ OD ELEKTROWNI WIATROWYCH
- GRANICA OBSZARU OBJĘTEGO PLANEM