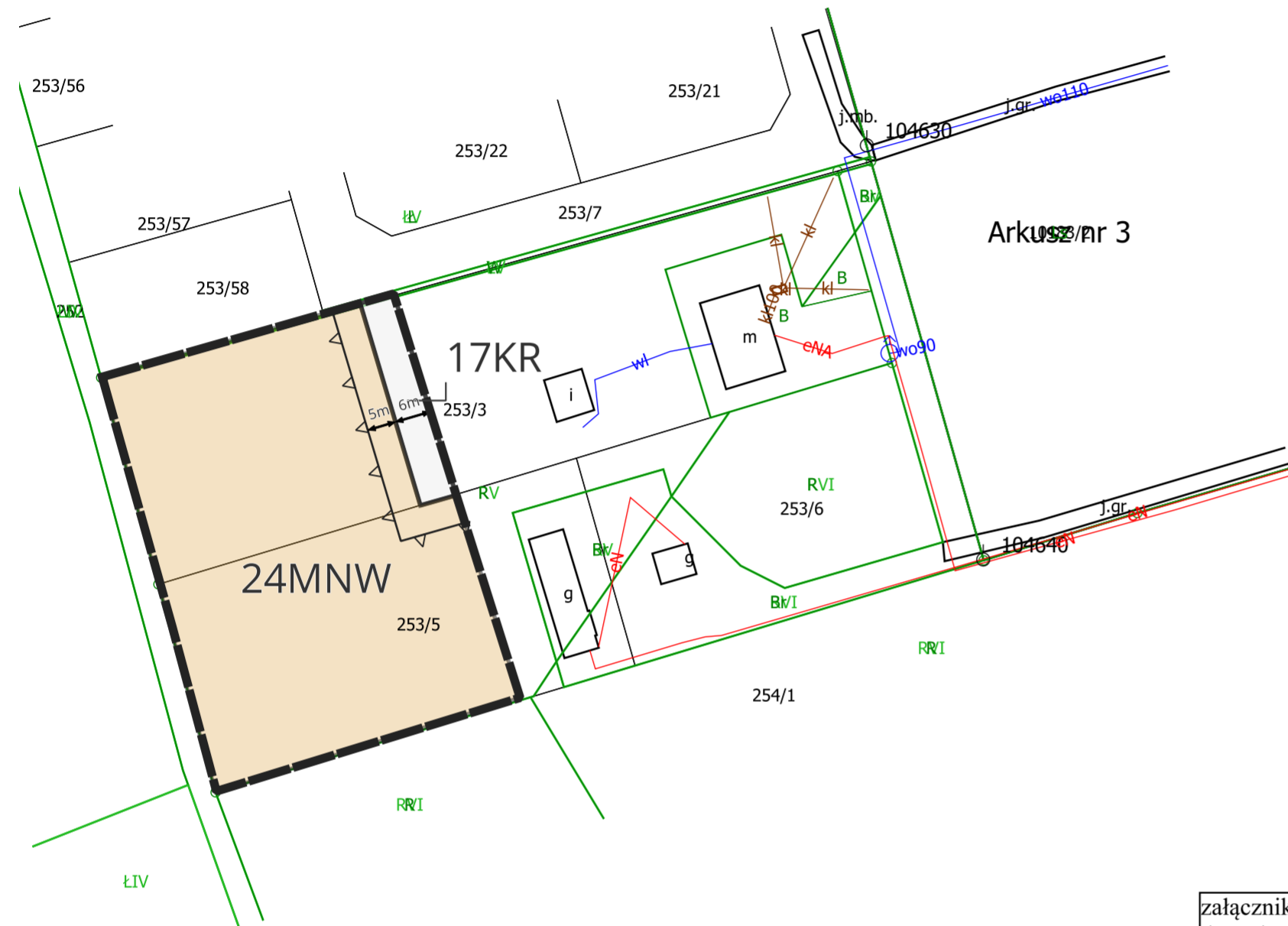




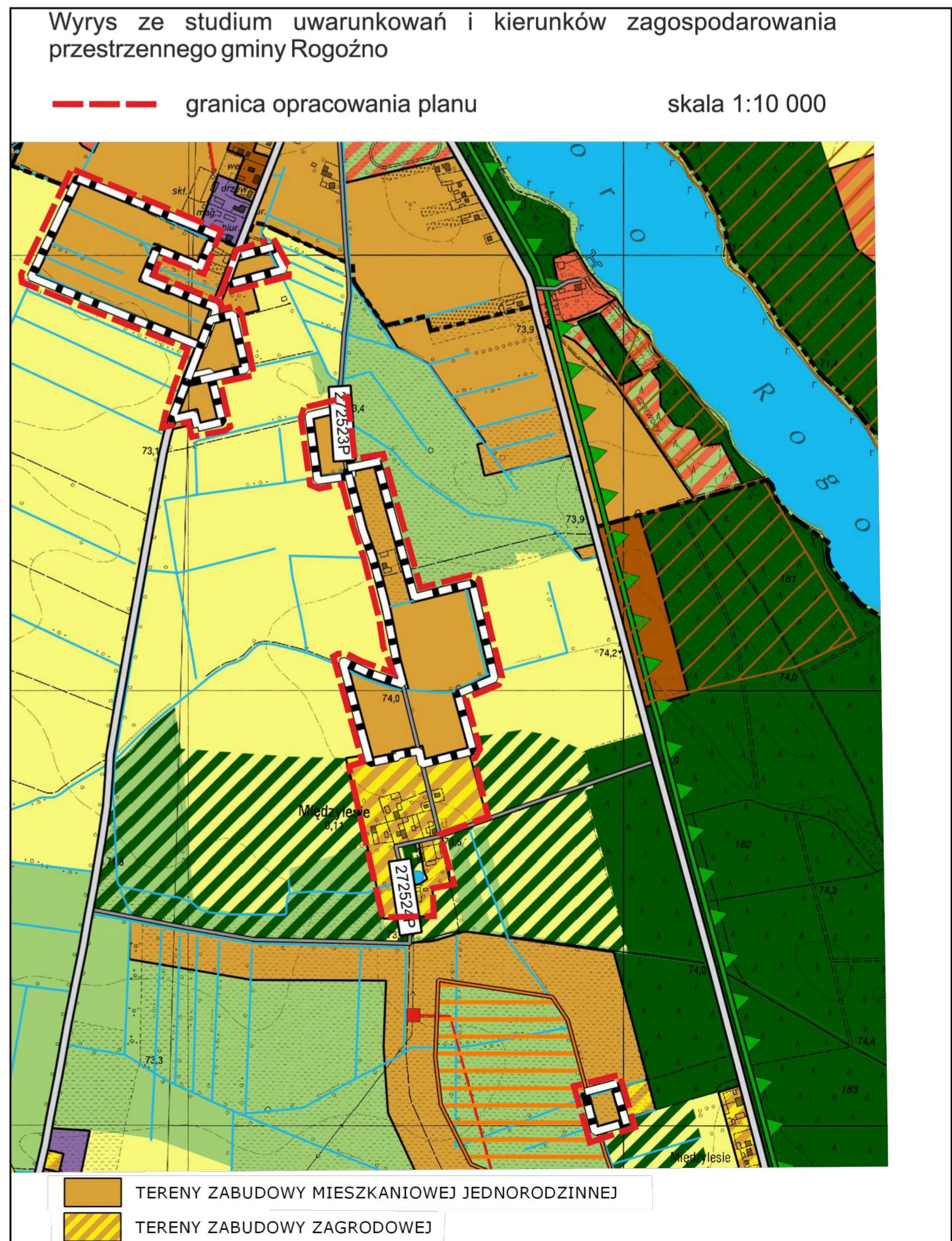
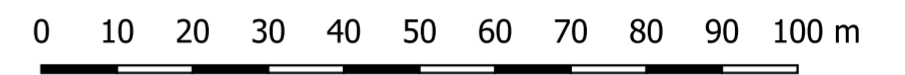
# MIEJSCOWY PLAN ZAGOSPODAROWANIA PRZESTRZENNEGO NA OBSZARZE CZĘŚCI MIEJSCOWOŚCI MIĘDZYLESIE, GMINA ROGOŹNO skala 1: 1000








Układ współrzędnych: EPSG: 2177/ETRS89 CS 2000/18

Źródło pochodzenia państwowego materiału geodezyjnego i kartograficznego  
Starostwo Powiatowe w Obornikach

załącznik nr 3  
do Uchwały  
Rady Miejskiej w Rogoźnie



## OZNACZENIA

-  GRANICA OBSZARU OBJĘTEGO PLANEM MIEJSCOWYM
-  LINIA ROZGRANICZAJĄCA TERENY O RÓŻNYM PRZEZNACZENIU LUB RÓŻNYCH ZASADACH ZAGOSPODAROWANIA
-  NIEPRZEKRACZALNA LINIA ZABUDOWY
-  MNW - TEREN ZABUDOWY MIESZKANIOWEJ JEDNORODZINNEJ WOLNOSTOJĄCEJ
-  KR - TEREN KOMUNIKACJI DROGOWEJ WEWNĘTRZNEJ