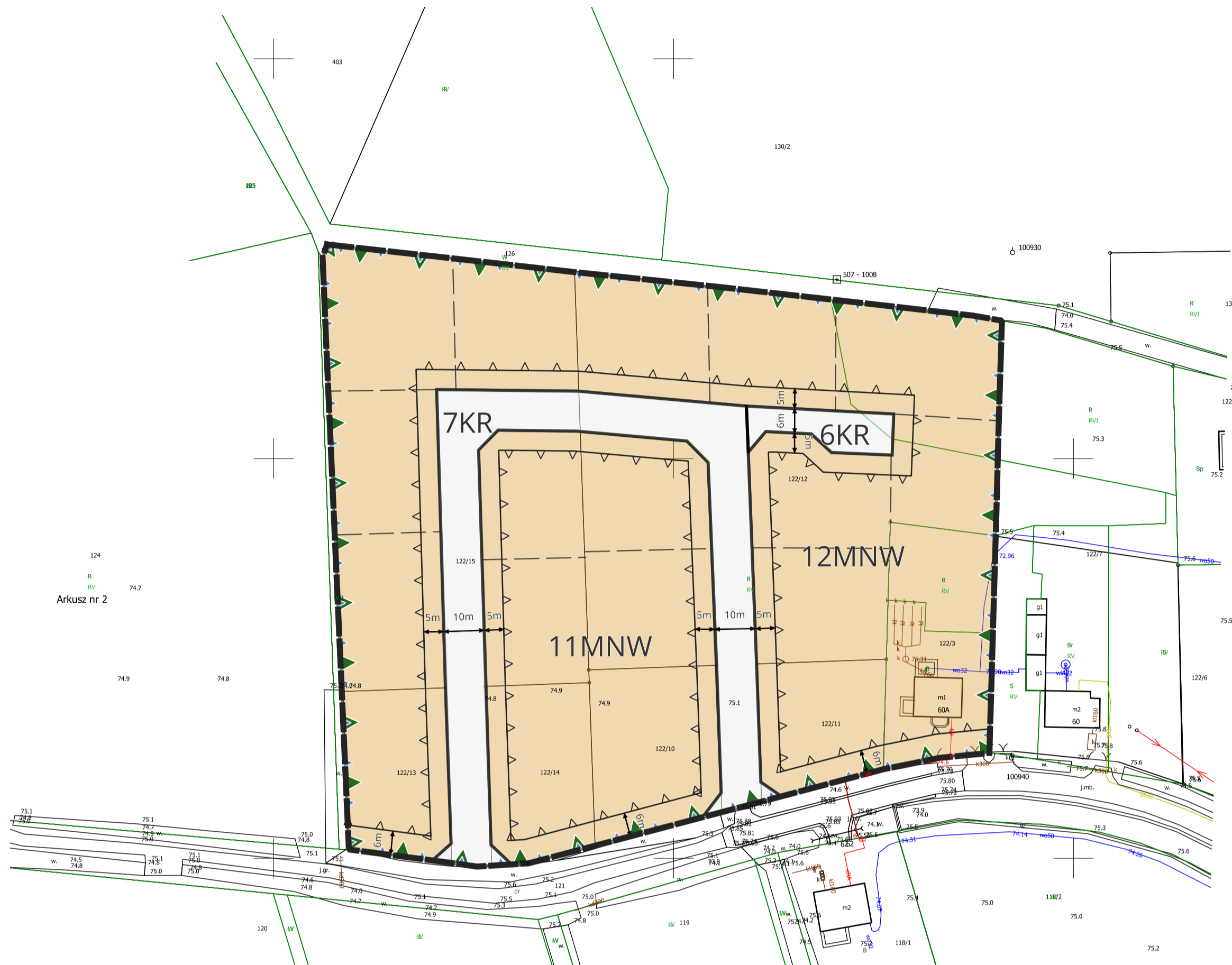




MIEJSCOWY PLAN ZAGOSPODAROWANIA PRZESTRZENNEGO NA OBSZARZE CZĘŚCI MIEJSCOWOŚCI BINIEWO I PRUSCE, GMINA ROGOŹNO

skala 1: 1000




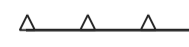



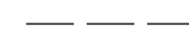


0 10 20 30 40 50 60 70 80 90 100 m

Układ współrzędnych: EPSG: 2177/ETRS89 CS 2000/18

Źródło pochodzenia państwowego materiału geodezyjnego i kartograficznego Starostwo Powiatowe w Obornikach

załącznik nr 2
do Uchwały
Rady Miejskiej w Rogoźnie

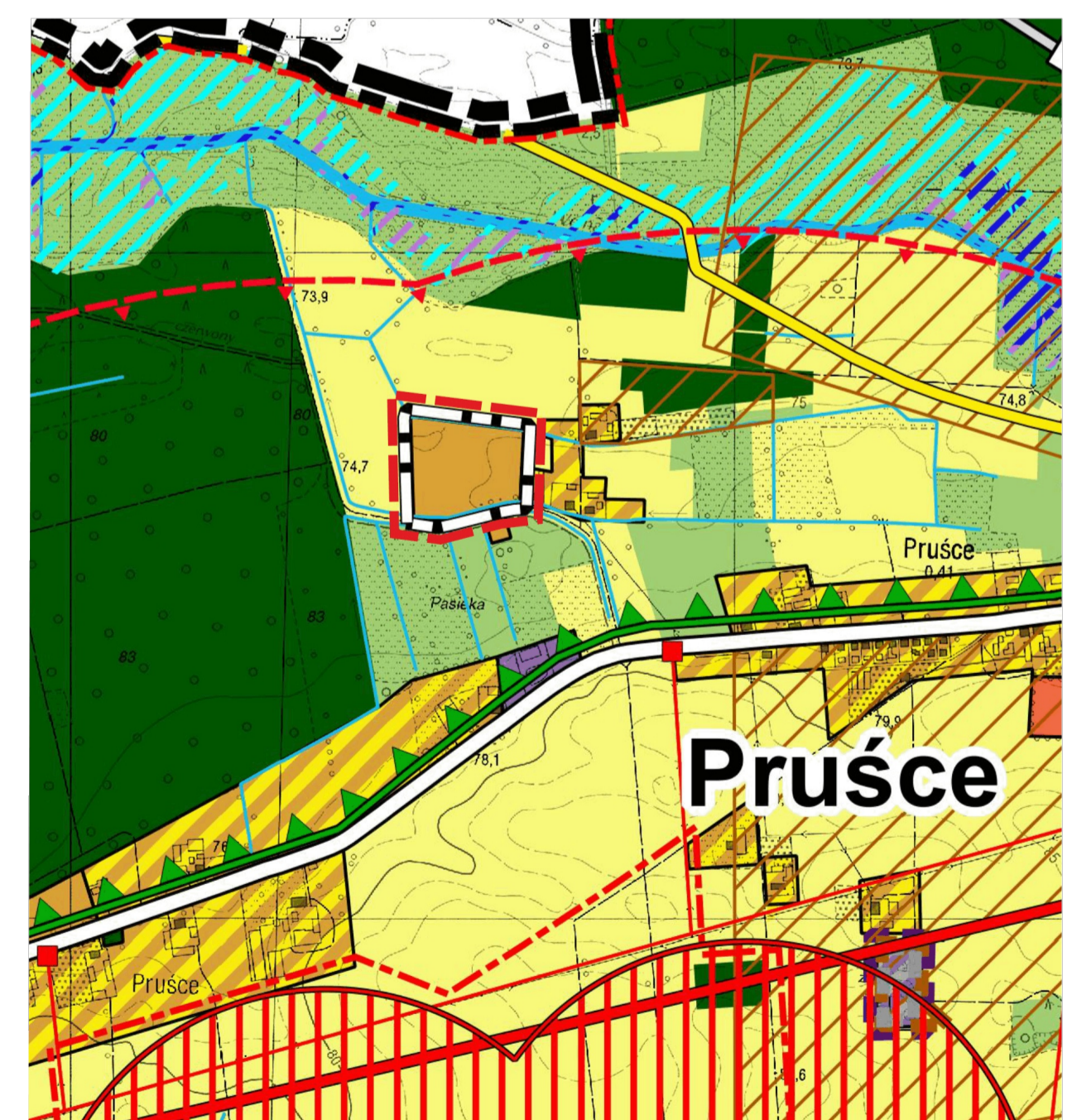
OZNACZENIA

-  GRANICA OBSZARU OBJĘTEGO PLANEM MIEJSCOWYM
-  NIEPRZEKRACZALNA LINIA ZABUDOWY
-  LINIA ROZGRANICZAJĄCA TERENY O RÓŻNYM PRZEZNACZENIU LUB RÓŻNYCH ZASADACH ZAGOSPODAROWANIA
-  OBSZAR CHRONIONEGO KRAJOBRAZU DOLINY WEŁNY I RYNNY GOŁANIECKO - WĄGROWIECKIEJ (w granicach planu)
-  OBSZAR GŁÓWNEGO ZBIORNIKA WÓD PODZIEMNYCH nr 143 SUBZBIORNIK INOWROCLAW - GNIEZNO (w granicach planu)
-  ORIENTACYJNE PODZIAŁY NA DZIAŁKI BUDOWLANE
-  MNW - TEREN ZABUDOWY MIESZKANIOWEJ JEDNORODZINNEJ WOLNOSTOJĄCEJ
-  KR - TEREN KOMUNIKACJI DROGOWEJ WEWNĘTRZNEJ

Wyrys ze studium uwarunkowań i kierunków zagospodarowania przestrzennego gminy Rogoźno

--- granica opracowania planu

skala 1:10 000



-  TERENY ZABUDOWY MIESZKANIOWEJ JEDNORODZINNEJ
-  TERENY WÓD POWIERZCHNIOWYCH ŚRÓDLĄDOWYCH