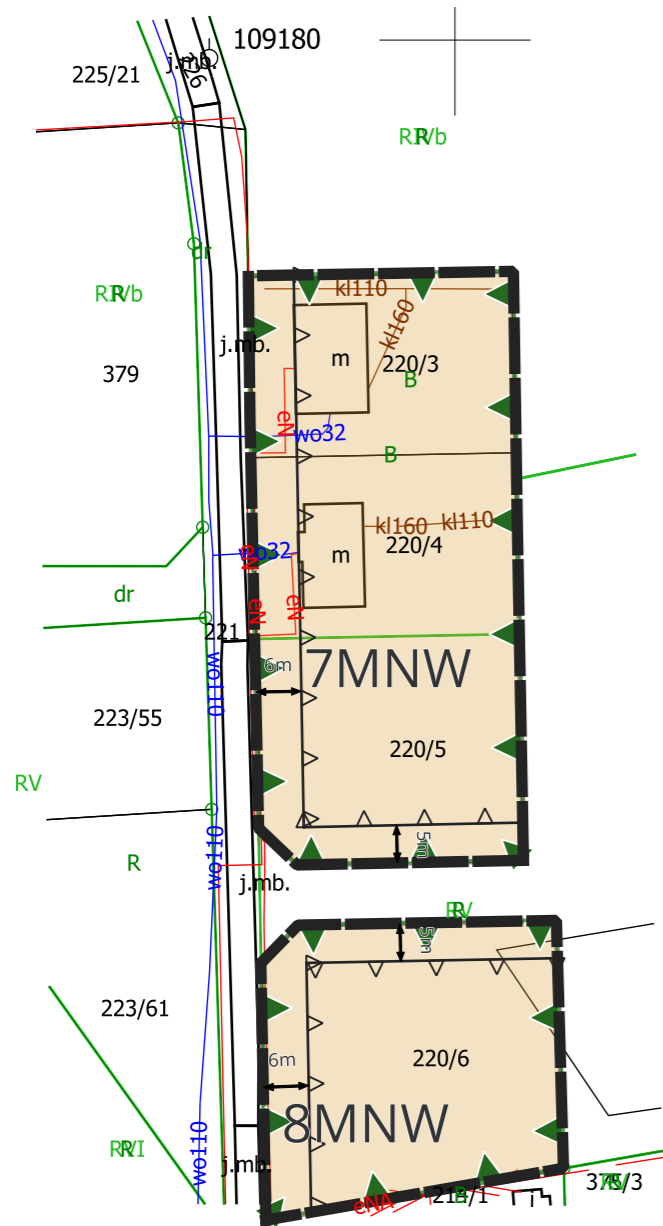




MIEJSCOWY PLAN ZAGOSPODAROWANIA PRZESTRZENNEGO NA OBSZARZE MIEJSCOWOŚCI OWCZEGŁOWY, GMINA ROGOŹNO skala 1: 1000



załącznik nr 2
do Uchwały
Rady Miejskiej w Rogoźnie

Układ współrzędnych: EPSG: 2177/ETRS89 CS 2000/18

Źródło pochodzenia państwowego materiału geodezyjnego i kartograficznego
Starostwo Powiatowe w Obornikach


OZNACZENIA



GRANICA OBSZARU OBJĘTEGO PLANEM MIEJSCOWYM



LINIA ROZGRANICZAJĄCA TERENY O RÓŻNYM PRZEZNACZENIU LUB RÓŻNYCH ZASADACH ZAGOSPODAROWANIA



NIEPRZEKRACZALNA LINIA ZABUDOWY



OBSZAR CHRONIONEGO KRAJOBRAZU DOLINY WEŁNY I RYNNY GOŁANIECKO - WĄGROWIECKIEJ (w granicach planu)



MNW - TEREN ZABUDOWY MIESZKANIOWEJ JEDNORODZINNEJ WOLNOSTOJĄCEJ

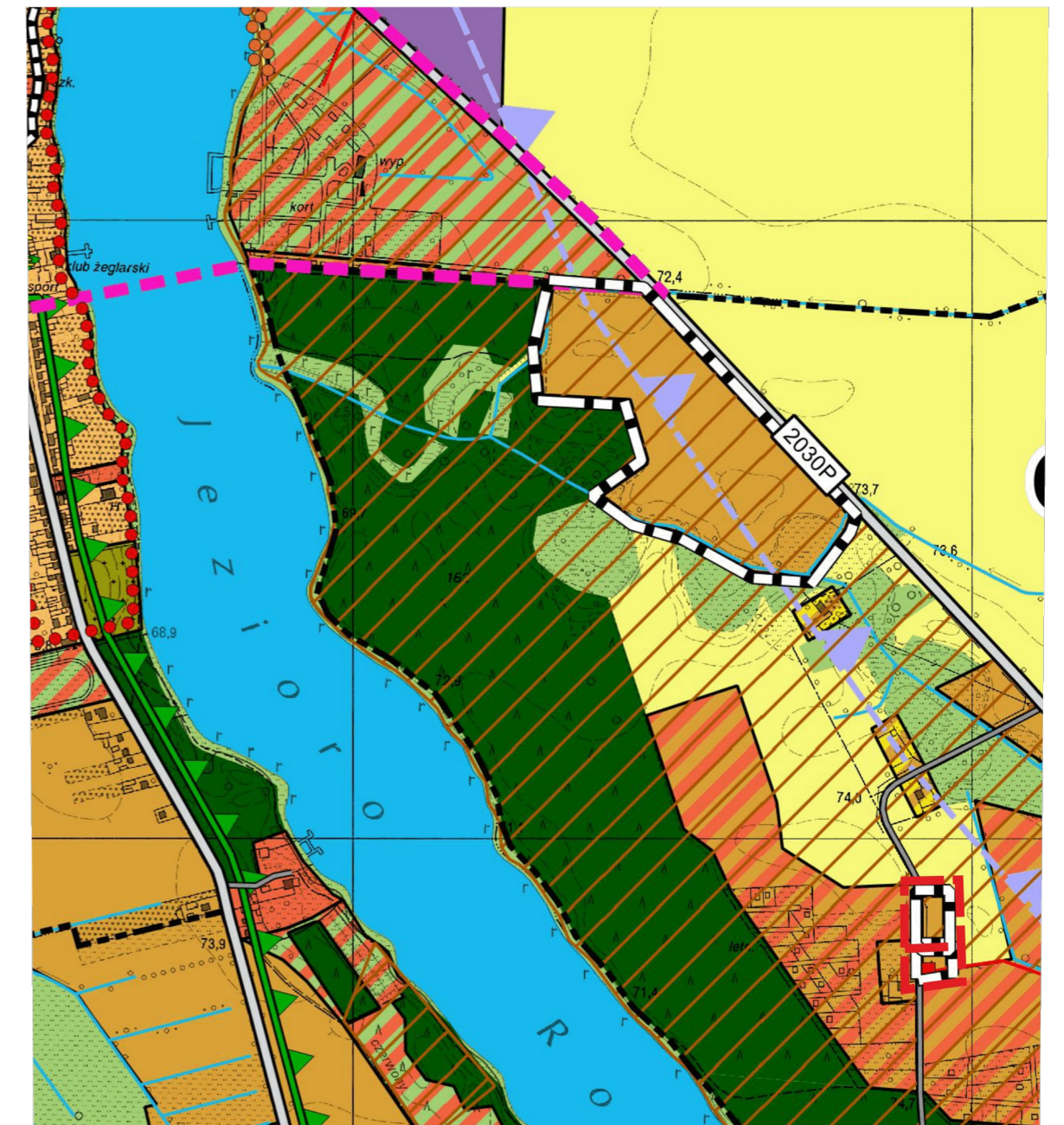


0 10 20 30 40 50 60 70 80 90 100 m

Wyrys ze studium uwarunkowań i kierunków zagospodarowania przestrzennego gminy Rogoźno

--- granica opracowania planu

skala 1:10 000



TERENY ZABUDOWY MIESZKANIOWEJ JEDNORODZINNEJ

GRANICA STREF "OW" OCHRONY ZE WIDENCJONOWANYCH STANOWISK ARCHEOLOGICZNYCH