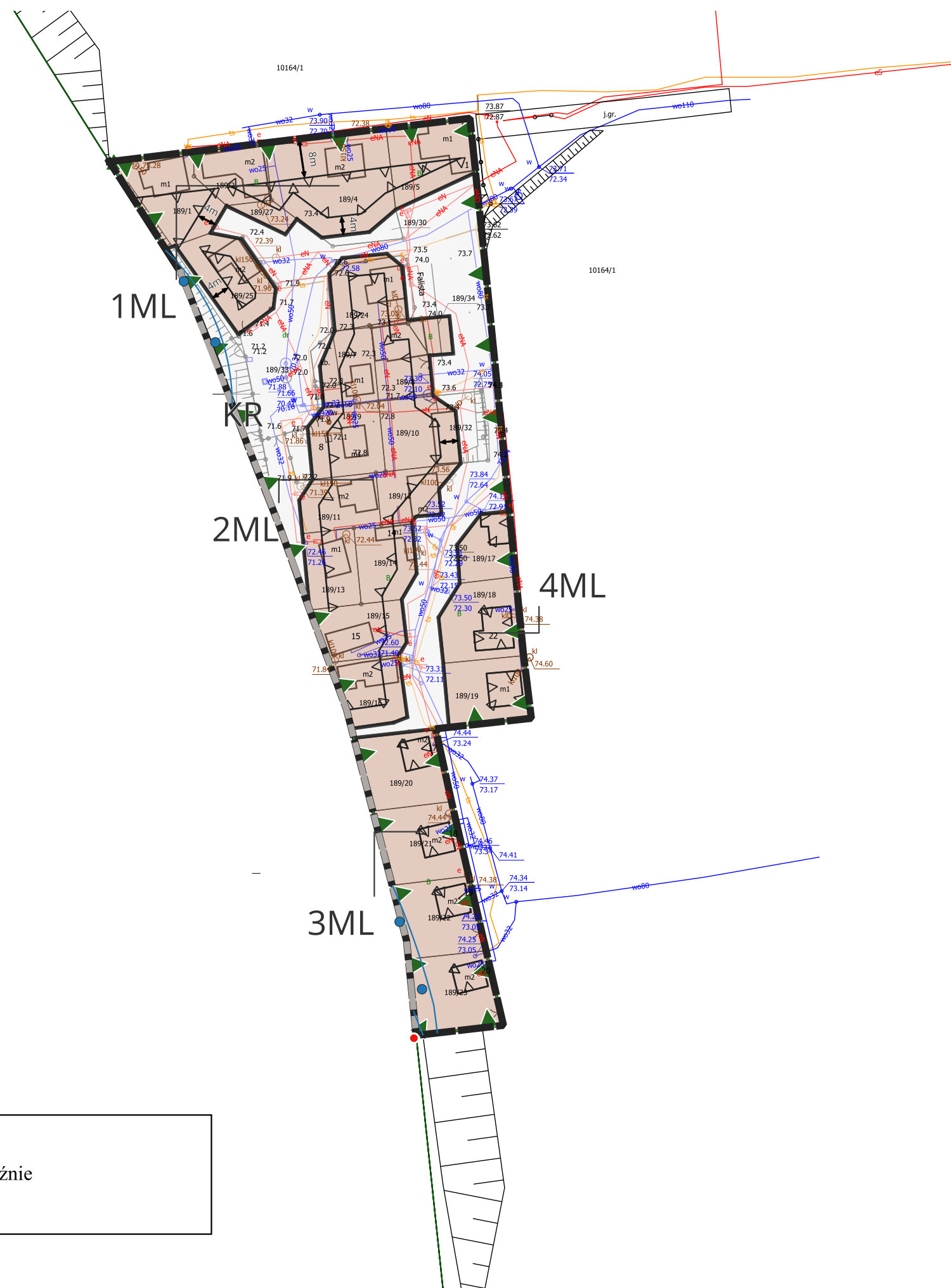


# MIEJSCOWY PLAN ZAGOSPODAROWANIA PRZESTRZENNEGO PRZY UL. FALISTEJ W MIEJSCOWOŚCI OWCZEGŁOWY, GMINA ROGOŹNO

skala 1: 1000



0 10 20 30 40 50 60 70 80 90 100 m

załącznik nr 1  
do Uchwały  
Rady Miejskiej w Rogoźnie

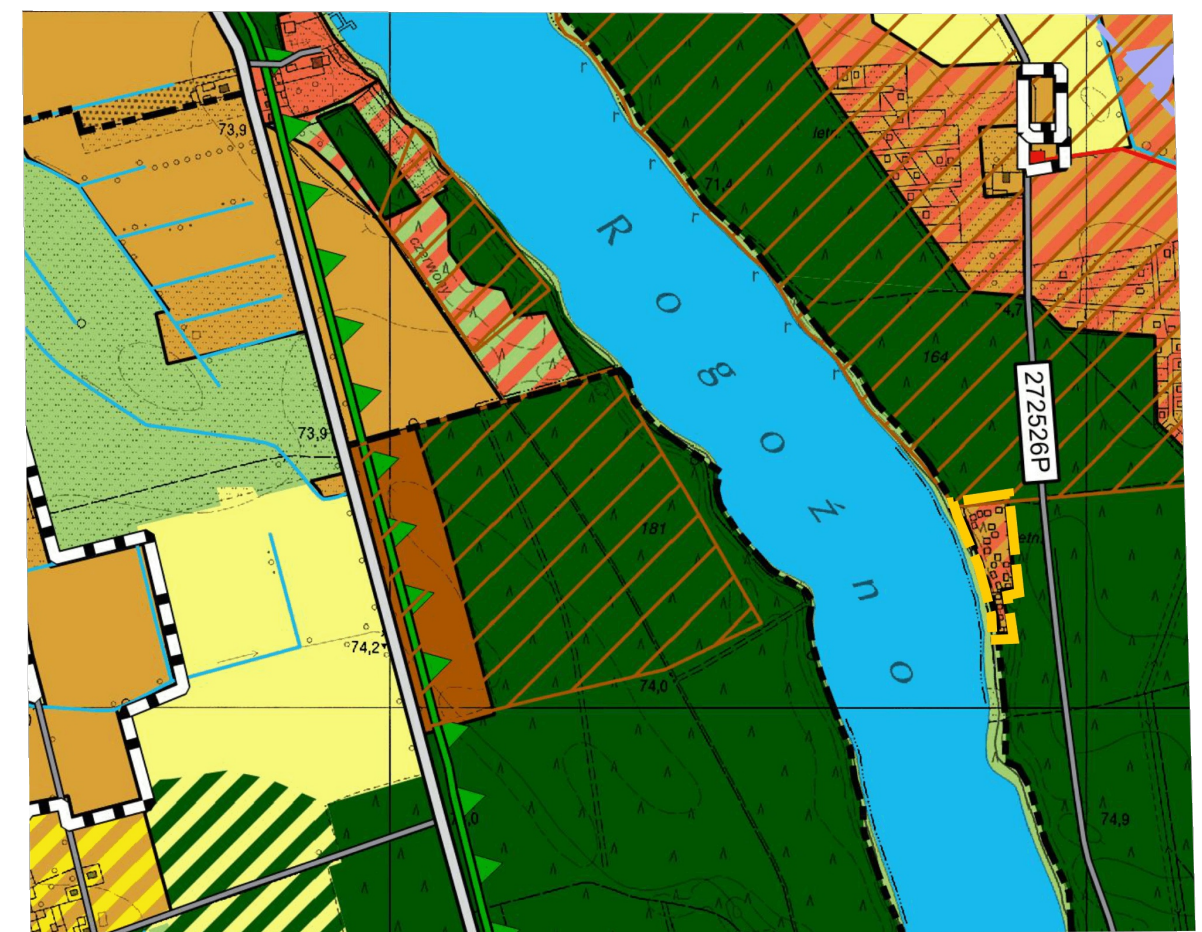
Układ współrzędnych: EPSG: 2177/ETRS89 CS 2000/18

Źródło pochodzenia państwowego materiału geodezyjnego i kartograficznego  
Starostwo Powiatowe w Obornikach

Wrys ze studium uwarunkowań i kierunków zagospodarowania  
przestrzennego gminy Rogoźno

--- granica opracowania planu

skala 1:10 000



TERENY ZABUDOWY REKREACJI INDYWIDUALNEJ

GRANICA DOLINY WEŁNY I RYNNY GOŁANIECKO-WĄGROWIECKIEJ OBSZARU CHRONIONEGO KRAJOBRAZU

## OZNACZENIA



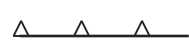
GRANICA OBSZARU OBJETEGO PLANEM MIEJSCOWYM



GRANICA OBRĘBU GEODEZYJNEGO



LINIA ROZGRANICZAJĄCA TERENY O RÓŻNYM PRZEZNACZENIU



NIEPRZEKRACZALNA LINIA ZABUDOWY



OBSZAR CHRONIONEGO KRAJOBRAZU DOLINA WEŁNY I RYNNY GOŁANIECKO-WĄGROWIECKA (w granicach planu)



GRANICA OBSZARU NA KTÓRYM RYZYKO WYSTĄPIENIA POWODZI JEST NISKIE I WYNOSI RAZ NA 500 LAT ( $p=0,2\%$ )



GRANICA OBSZARU SZCZEGÓLNEGO ZAGROŻENIA POWODZIĄ NA KTÓRYM RYZYKO WYSTĄPIENIA POWODZI JEST ŚREDNIE I WYNOSI RAZ NA 100 LAT ( $p=1\%$ )



ML - TEREN ZABUDOWY LETNISKOWEJ LUB REKREACJI INDYWIDUALNEJ



KR - TEREN KOMUNIKACJI DROGOWEJ WEWNĘTRZNEJ