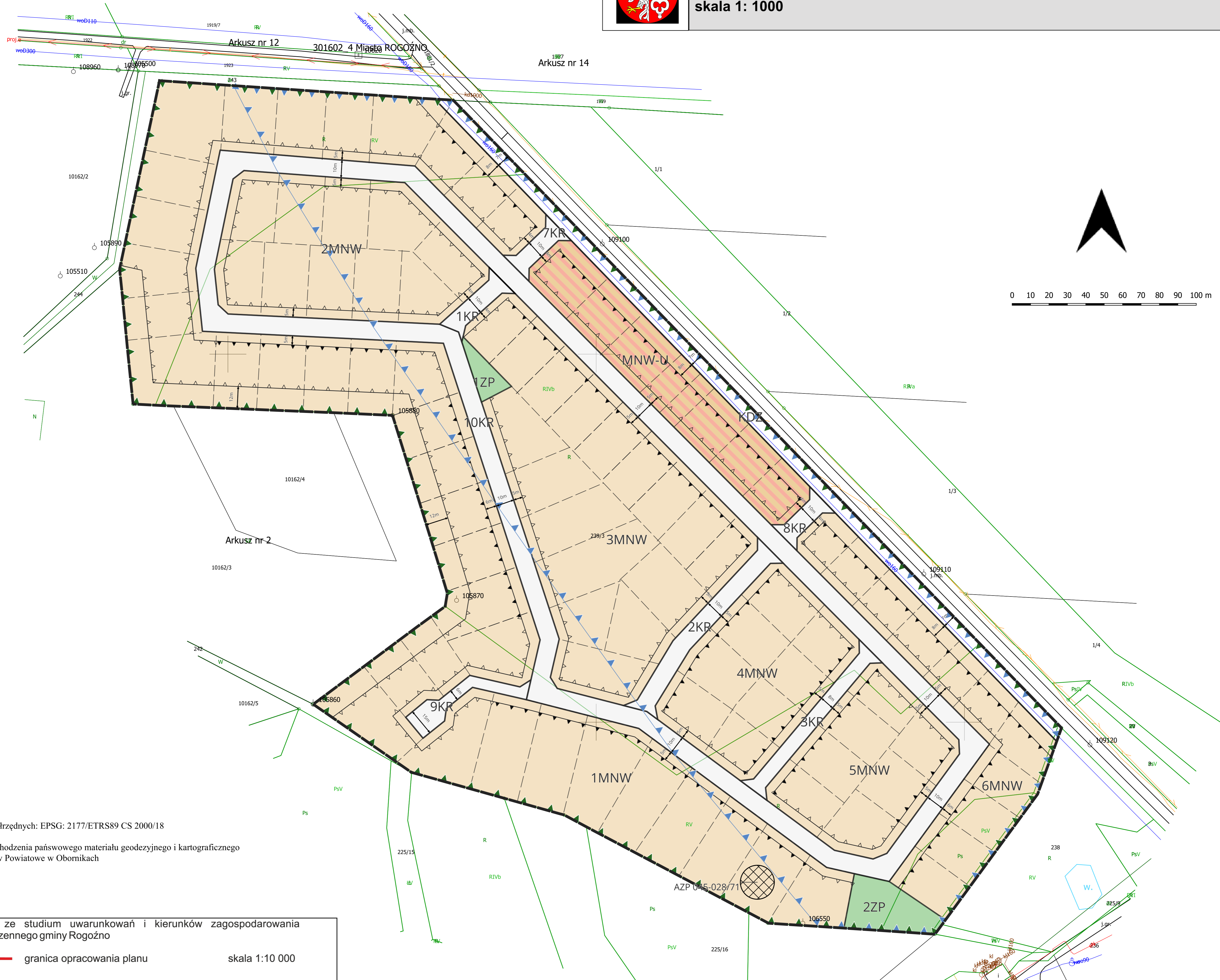


Mapa zasadnicza  
 Skala 1:2000  
 Województwo: wielkopolskie  
 Powiat: obornicki  
 Jednostka ewid.: 301602\_5 - Gmina Rogoźno  
 Obręb: 0011 - OWCZEGŁOWY  
 Jednostka ewid.: 301602\_4 - Miasto ROGOŹNO  
 Obręb: 0001 - ROGOŹNO

 **MIEJSCOWY PLAN ZAGOSPODAROWANIA PRZESTRZENNEGO NA OBSZARZE MIEJSCOWOŚCI OWCEGŁOWY, GMINA ROGOŹNO**  
 skala 1: 1000

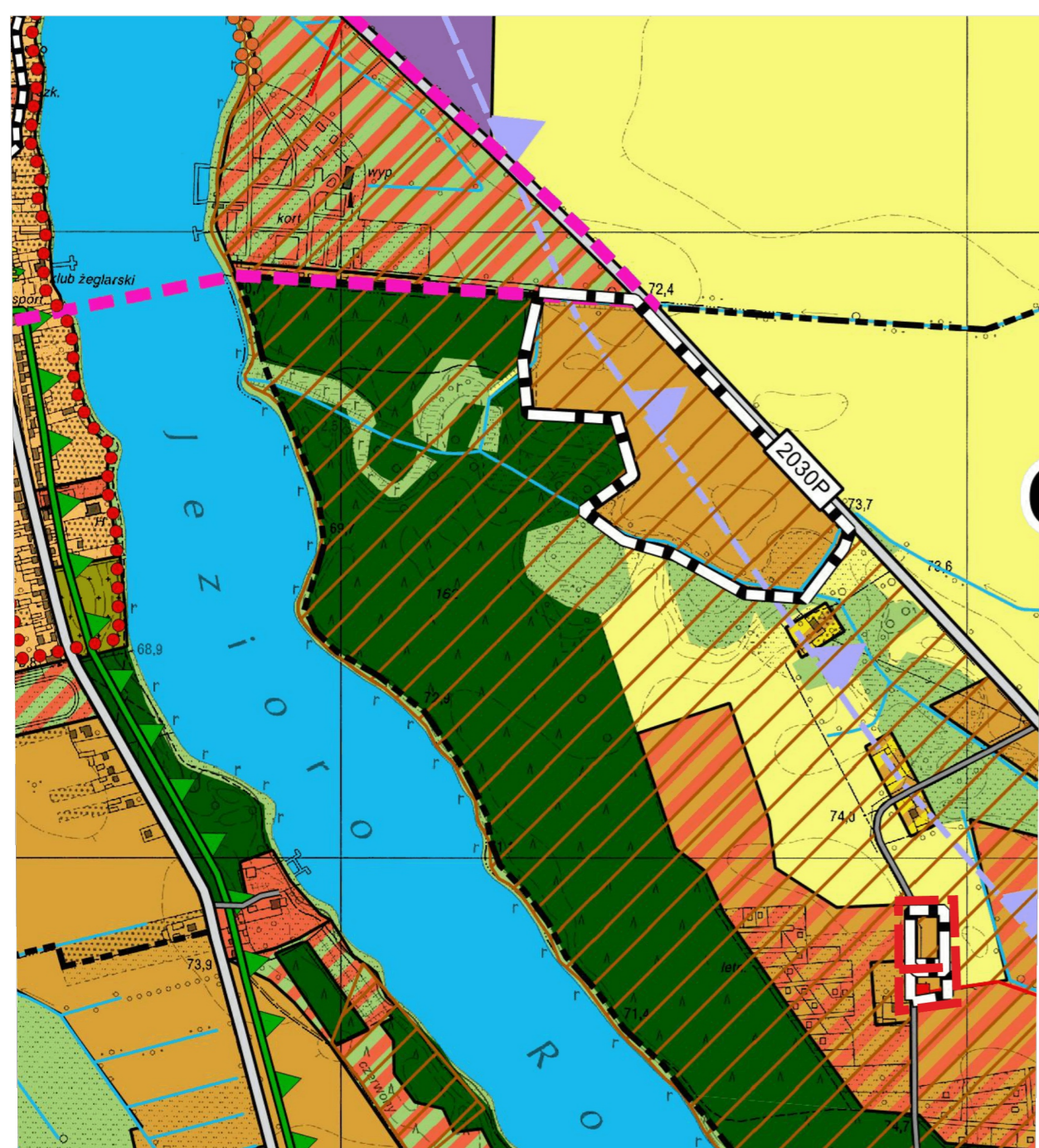






Układ współrzędnych: EPSG: 2177/ETRS89 CS 2000/18

Źródło pochodzenia państwowego materiału geodezyjnego i kartograficznego  
 Starostwo Powiatowe w Obornikach




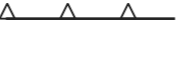








Wyrys ze studium uwarunkowań i kierunków zagospodarowania przestrzennego gminy Rogoźno

--- granica opracowania planu skala 1:10 000



 TERENY ZABUDOWY MIESZKANIOWEJ JEDNORODZINNEJ  
 GRANICA STREF "OW" OCHRONY ZEWDENCJONOWANYCH STANOWISK ARCHEOLOGICZNYCH  
 GRANICA GŁÓWNEGO ZBIORNIKA WÓD PODZIEMNYCH NR 143  
 TERENY WÓD POWIERZCHNIOWYCH ŚRÓDLĄDOWYCH

**OZNACZENIA**

-  GRANICA OBSZARU OBJĘTEGO PLANEM MIEJSCOWYM
-  LINIA ROZGRANICZAJĄCA TERENY O RÓŻNYM PRZEZNACZENIU LUB RÓŻNYCH ZASADACH ZAGOSPODAROWANIA
-  NIEPRZEKRACZALNA LINIA ZABUDOWY
-  OBOWIĄZUJĄCA LINIA ZABUDOWY
-  OBSZAR GŁÓWNEGO ZBIORNIKA WÓD PODZIEMNYCH nr 143 SUBZBIORNIK INOWROCŁAW - GNIEZNO (w granicach planu)
-  OBSZAR CHRONIONEGO KRAJOBRAZU DOLINY WĘLNY I RYNNY GOŁANIECKO - WĄGROWIECKIEJ (w granicach planu)
-  ORIENTACYJNE PODZIAŁY NA DZIAŁKI BUDOWLANE
-  MNW - TEREN ZABUDOWY MIESZKANIOWEJ JEDNORODZINNEJ WOLNOSTOJĄCEJ
-  MNW-U - TEREN ZABUDOWY MIESZKANIOWEJ JEDNORODZINNEJ WOLNOSTOJĄCEJ LUB USŁUG
-  ZP - TEREN ZIELENI URZĄDZONEJ
-  KDZ - TEREN DROGI ZBIORCZEJ
-  KR - TEREN KOMUNIKACJI DROGOWEJ WEWNĘTRZNEJ
-  STANOWISKO ARCHEOLOGICZNE

załącznik nr 1  
 do Uchwały  
 Rady Miejskiej w Rogoźnie