

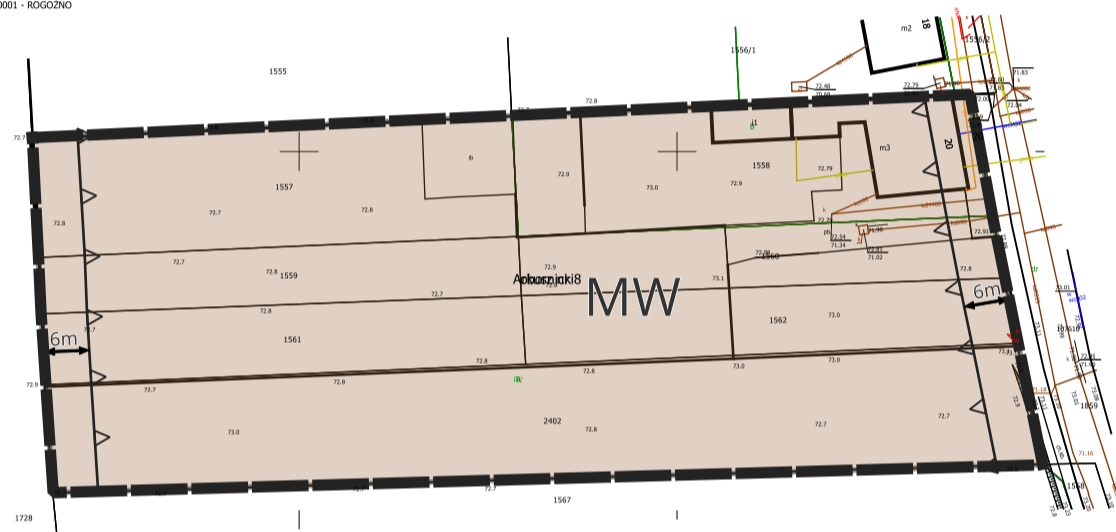


**ZMIANA MIEJSCOWEGO PLANU ZAGOSPODAROWANIA PRZESTRZENNEGO NA
OBSZARZE MIASTA ROGOŹNO W REJONIE ULIC: BOGUNIEWSKIEJ,
POŁUDNIOWEJ, DŁUGIEJ I NOWEJ – W ZAKRESIE CZĘŚCI DZIAŁEK POŁOŻONYCH
PRZY UL. NOWEJ**
skala 1: 1000



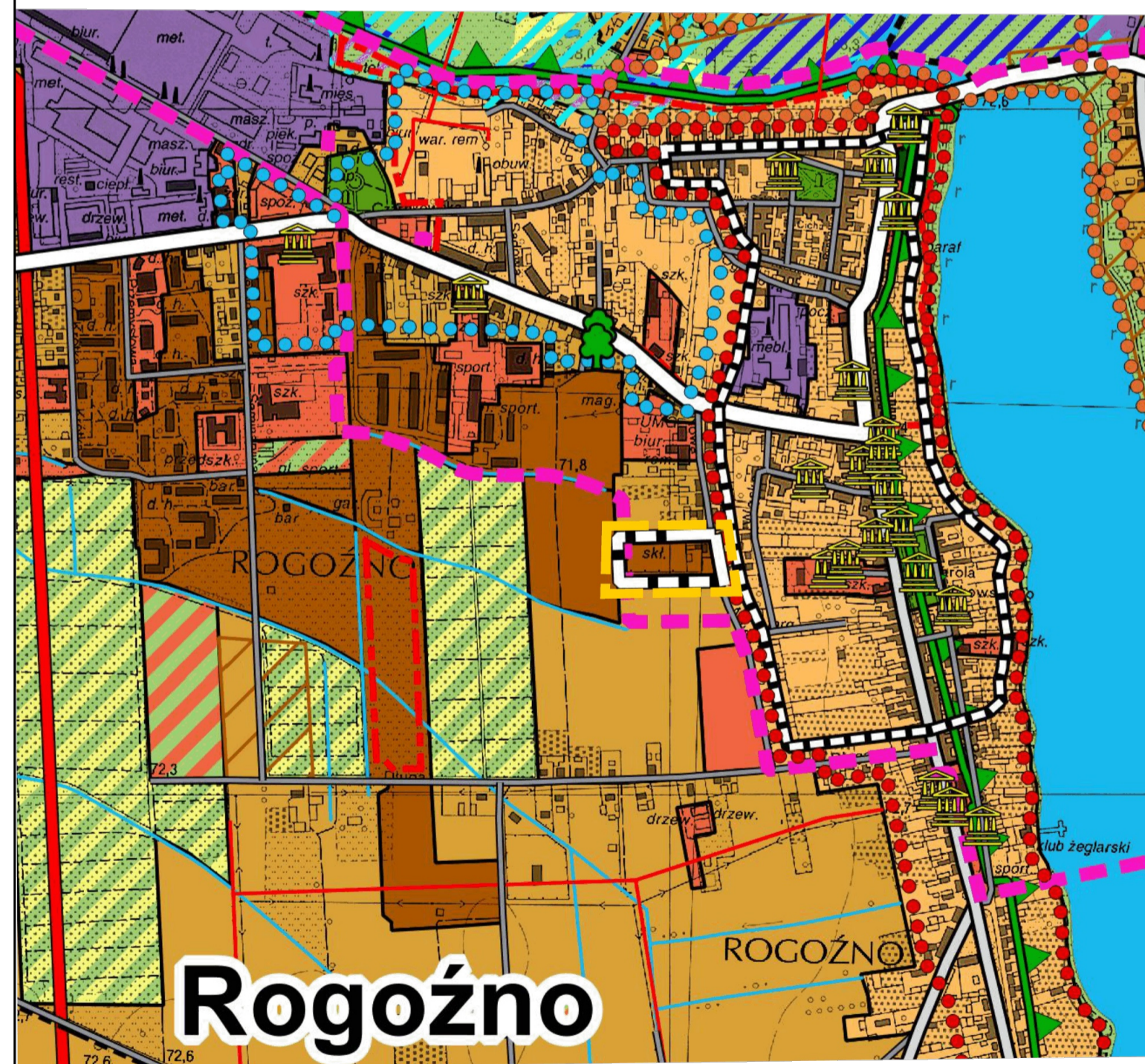
0 10 20 30 40 50 60 70 80 90 100 m

Mapa zasadnicza
Skala 1:500
Województwo wielkopolskie
Powiat: olomucki
Jednostka ewid. : 303602_4 - Miasto Rogoźno
Obieg: 0001 - Rogoźno



Wyrys ze studium uwarunkowań i kierunków zagospodarowania
przestrzennego gminy Rogoźno

— granica opracowania planu skala 1:10 000



TERENY ZABUDOWY MIESZKANIOWEJ WIELORODZINNEJ
GRANICA OBSZARU REWITALIZACJI


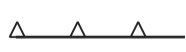


Układ współrzędnych: EPSG: 2177/ETRS89 CS 2000/18

Źródło pochodzenia państwowego materiału geodezyjnego i kartograficznego
Starostwo Powiatowe w Obornikach

Obszar planu znajduje się w granicach historycznego układu urbanistycznego miasta
Rogoźno ujętego w gminnej ewidencji zabytków

załącznik nr 1
do Uchwały
Rady Miejskiej w Rogoźnie

OZNACZENIA

-  GRANICA OBSZARU OBJĘTEGO PLANEM MIEJSCOWYM
-  NIEPRZEKRACZALNA LINIA ZABUDOWY
-  LINIA ROZGRANICZAJĄCA TERENY O RÓŻNYM PRZEZNACZENIU LUB RÓŻNYCH ZASADACH ZAGOSPODAROWANIA
-  MW - TEREN ZABUDOWY MIESZKANIOWEJ WIELORODZINNEJ