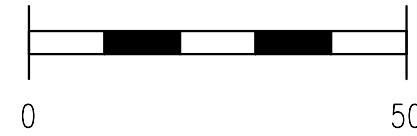


MIEJSCOWY PLAN ZAGOSPODAROWANIA PRZESTRZENNEGO W REJONIE ULIC KOŚCIUSZKI I NOWEJ W ROGOŹNIE

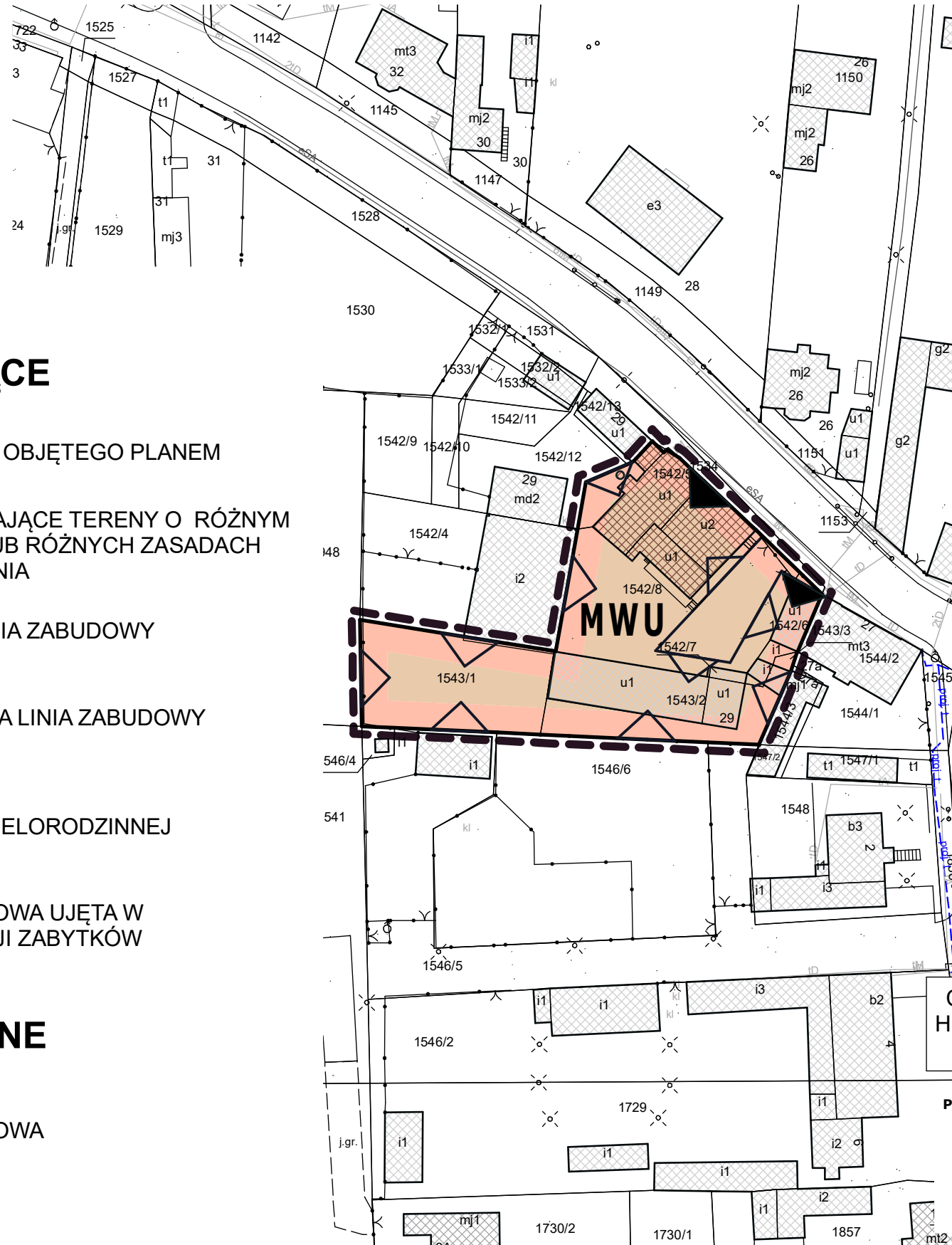
RYSUNEK PLANU



SKALA 1: 1000

ZAŁĄCZNIK NR 1
DO UCHWAŁY NR.... / / 2023
RADY MIEJSKIEJ W ROGOŹNIE
Z DNIA 2023 r.

UCHWAŁA OGŁOSZONA
W DZIENNIKU URZĘDOWYM
WOJEWODZTWA WIELKOPOLSKIEGO
POZ.
Z DNIA 2023 r.



WYRYS ZE STUDIUM UWARUNKWAŃ I KIERUNKÓW ZAGOSPODAROWANIA PRZESTRZENNEGO GMINY ROGOŹNO



— GRANICA OBSZARU OBJĘTEGO PLANEM

- TERENY ZABUDOWY USŁUGOWEJ
- TERENY ZABUDOWY MIESZKANIOWEJ WIELORODZINNEJ
- TERENY ZABUDOWY ŚRÓDMIEJSKIEJ
- TERENY ZABUDOWY MIESZKANIOWEJ JEDNORODZINNEJ
- GRANICA STREFY "B" OCHRONY KONSERWATORSKIEJ
- GRANICA STREFY "A" OCHRONY KONSERWATORSKIEJ
- GRANICA OBSZARU PRZESTRZENI PUBLICZNEJ
- POMNIKI PRZYRODY
- DROGA WOJEWÓDZKA 241

OZNACZENIA OBOWIĄZUJĄCE

— GRANICA OBSZARU OBJĘTEGO PLANEM

— LINIE ROZGRANICZAJĄCE TERENY O RÓŻNYM PRZEZNACZENIU LUB RÓŻNYCH ZASADACH ZAGOSPODAROWANIA

— OBOWIĄZUJĄCA LINIA ZABUDOWY

— NIEPRZEKRACZALNA LINIA ZABUDOWY

TEREN ZABUDOWY MIESZKANIOWEJ WIELORODZINNEJ Z USŁUGAMI

ISTNIEJĄCA ZABUDOWA UJĘTA W GMINNEJ EWIDENCJI ZABYTKÓW


OZNACZENIA INFORMACYJNE

ISTNIEJĄCA ZABUDOWA

CAŁY OBSZAR OBJĘTY PLANEM JEST POŁOŻONY W GRANICACH HISTORYCZNEGO UKŁADU URBANISTYCZNEGO MIASTA ROGOŹNA UJĘTEGO W GMINNEJ EWIDENCJI ZABYTKÓW

PLANOWANIE PRZESTRZENNE KONTRA, PLAC KOLEGIACKI 4/8, 61-841 POZNAŃ

MGR INŻ. ARCH. DOROTA FRYNDT - HAŁABURDZIN (ZOIU Z-183)
MGR INŻ. ARCH. PAWEŁ HAŁABURDZIN



marzec 2023