

UCHWAŁA NR LXX/...../2022
Rady Miejskiej w Rogoźnie
z dnia 24 sierpnia 2022 roku

(Projekt)

w sprawie zaliczenia dróg do kategorii dróg gminnych oraz ustalenia ich przebiegu

Na podstawie art. 18 ust. 2pkt 15 ustawy z dnia 8 marca 1990 roku o samorządzie gminnym (Dz.U. z 2022 poz. 559 tj. ze zm.) art. oraz art. 7 ust. 2 i 3 ustawy z dnia 21 marca 1985 roku o drogach publicznych (Dz. U. z 2022 r. poz. 32, 655 tj. ze zm.), po zaciągnięciu opinii Zarządu Powiatu Obornickiego, uchwała się co następuje:

§ 1. Zalicza się do kategorii dróg gminnych drogi zgodnie z załącznikiem nr 1 do niniejszej uchwały.

§ 2. Położenie oraz przebieg dróg, o których mowa w §1 oznaczono na mapie stanowiącej załączniki nr 2.1, 2.2 i 2.3 do uchwały.

§ 3. Wykonanie uchwały powierza się Burmistrzowi Rogoźna.

§ 4. Uchwała wchodzi w życie po upływie 14 dni od dnia ogłoszenia w Dzienniku Urzędowym Województwa Wielkopolskiego.

Uzasadnienie
do projektu Uchwały Nr LXX/...../2022
Rady Miejskiej w Rogoźnie z dnia 24.08.2022 roku
w sprawie zaliczenia dróg do kategorii dróg gminnych


Zaliczenie dróg do określonej kategorii powoduje, że drogom tym nadany zostaje status drogi publicznej. W przypadku dróg gminnych, zgodnie z art. 7 ust 2 ustawy z dnia 21 marca 1985 roku o drogach publicznych następuje to w drodze uchwały rady gminy po zaciągnięciu opinii właściwego zarządu powiatu.

Zgodnie z tym, Burmistrz Rogoźna, pismem, znak: INTZ.7234.27.2022 z dnia 05.07.2022 roku wystąpił do Zarządu Powiatu Obornickiego o wyrażenie opinii w sprawie zaliczenia do kategorii dróg gminnych wskazanych działek drogowych.

Na posiedzeniu w dniu 21 lipca 2022 r. Zarząd Powiatu Obornickiego przedstawioną przez Burmistrza propozycję zaliczenia do kategorii gminnych wskazanych dróg, zaopiniował pozytywnie, co zostało potwierdzone w piśmie Starostwa Powiatowego w Obornikach z dnia 21 lipca 2022 roku, znak:KT.7110.3.2022 skierowanym do Burmistrza Rogoźna.

Przedłożony projekt uchwały, na mocy której zostanie nadany status drogi gminnej jest kolejnym krokiem pozwalającym na zachowanie dotychczasowych przejazdów kolejowy kat. D w rejonie skrzyżowania tych dróg z linią kolejową relacji Poznań Gł. – Piła Gł.

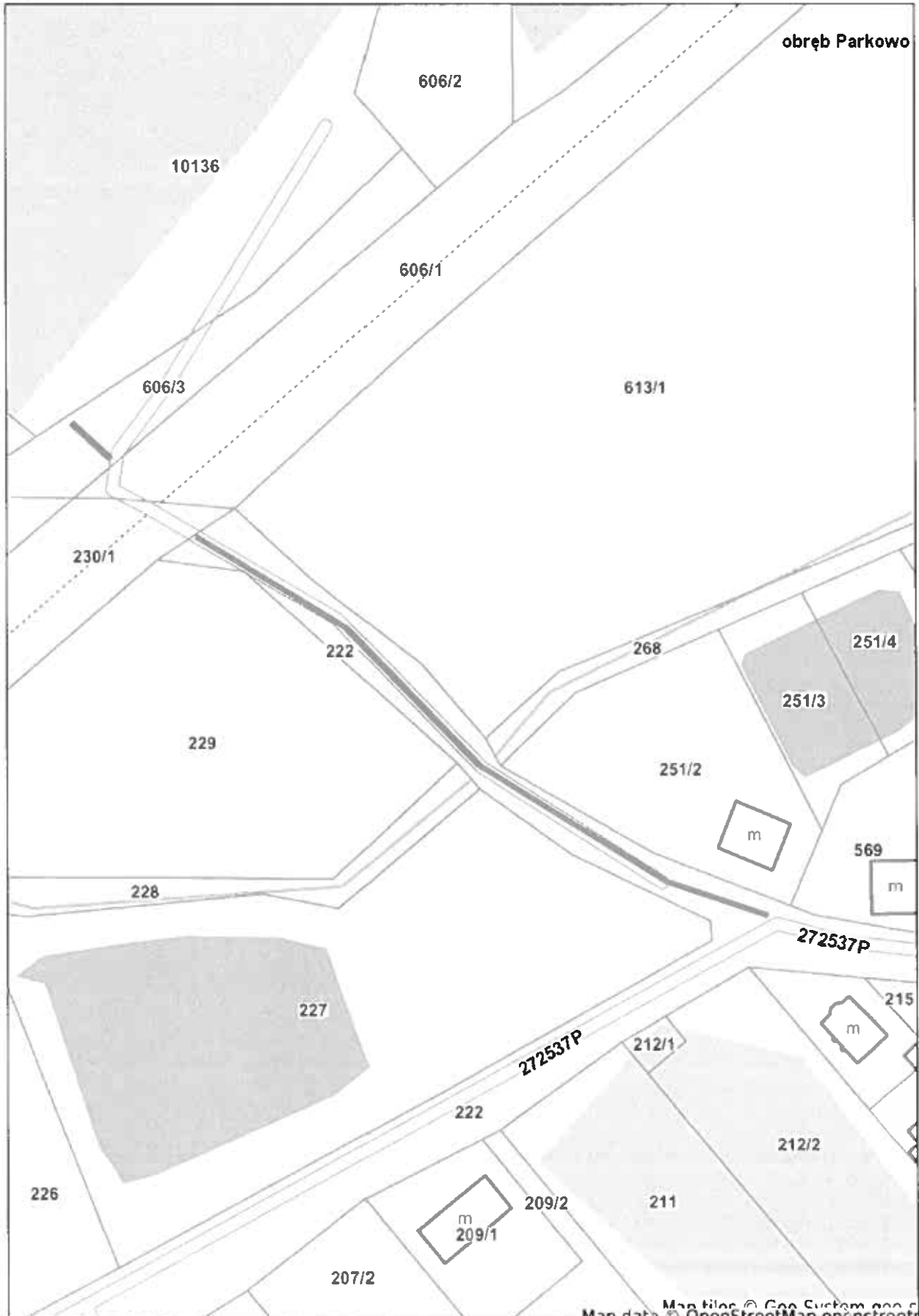
Mając powyższe na uwadze, podjęcie przez Radę Miejską niniejszej uchwały jest w pełni uzasadnione. Kolejnym etapem, po wejściu w życie niniejszej uchwały, będzie wystąpienie do Zarządu Województwa Wielkopolskiego z wnioskiem o nadanie drogom numeru i umieszczenie ich w ewidencji dróg gminnych publicznych.

BURMISTRZ[®]

mgr Roman Szuberski

Załącznik Nr 1 do Uchwały Nr LXX/...../2022
Rady Miejskiej w Rogoźnie z dnia 24.08.2022 r.

WYKAZ DRÓG PLANOWANYCH DO ZALICZENIA DO KATEGORII DRÓG GMINNYCH

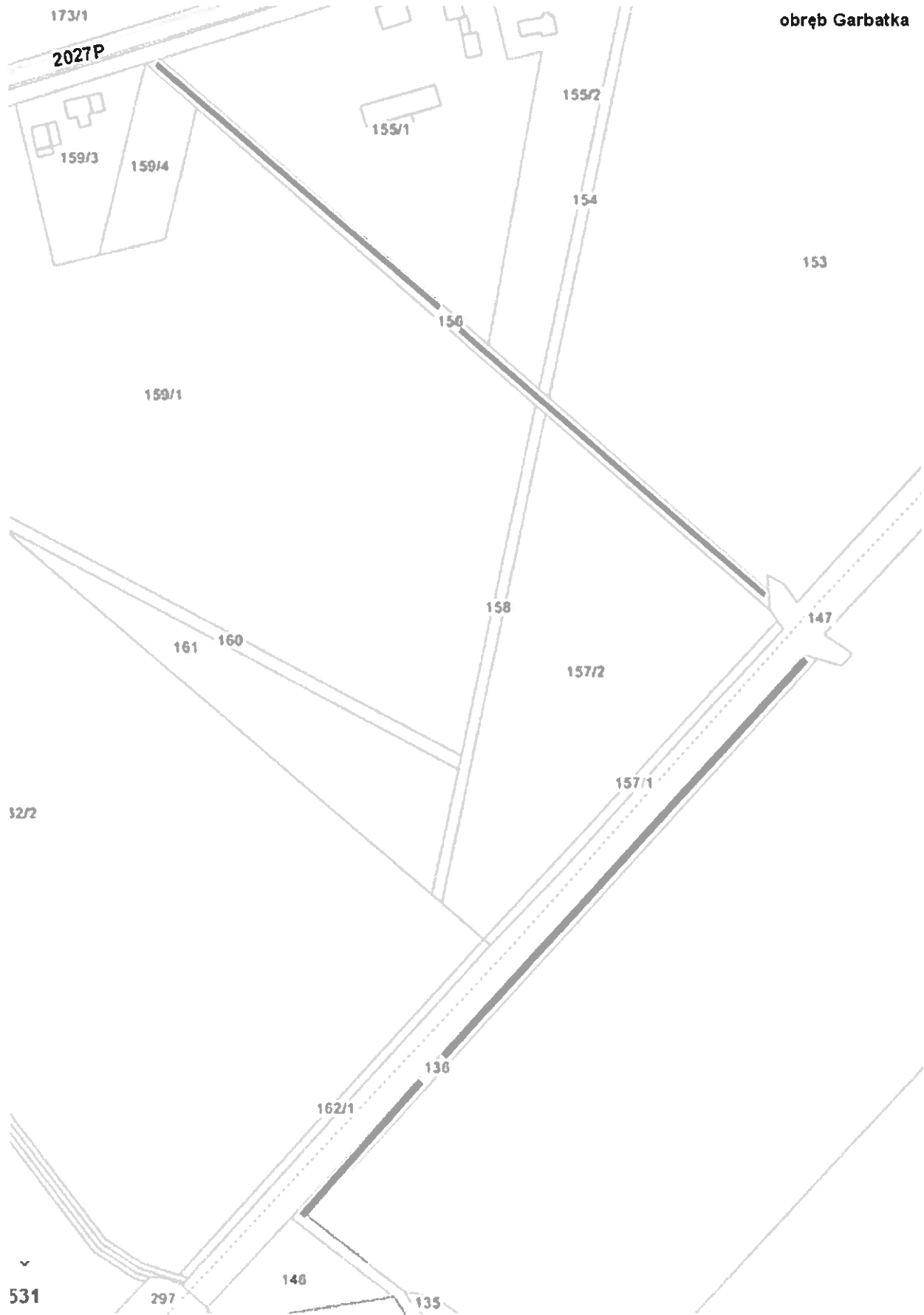
L.p.	Nazwa drogi	Przebieg drogi	Długość	Numer/numery działek
1.	Droga w m. Parkowo	Od drogi gminnej nr 272537P do lasu, pól i zabudowań	ok. 240 m	dz. ewid. nr 222 (część) – obręb Parkowo dz. ewid. nr 606/3 – obręb Parkowo
2.	Droga w m. Garbatka	Od drogi powiatowej nr 2027P do pól	ok. 705 m	dz. ewid. nr 156, 136 – obręb Garbatka
3.	Droga w m. Gościejowo	Od drogi gminnej nr 272545P do pól	ok. 1900 m	dz. ewid. nr 261 (część) – obręb Gościejowo, dz. ewid. nr 217 i 170 – obręb Gościejowo





Rogozno - System Informacji Przestrzennej
skala 1 : 2000

Załącznik nr 2.2 do uchwały nr LXX 2022
Rady Miejskiej w Rogoznie
z dnia 24 sierpnia 2022 r.





Rogoźno - System Informacji Przestrzennej
skala 1 : 5000

Załącznik nr 2.3 do uchwały nr LXX 2022
Rady Miejskiej w Rogoźnie
z dnia 24 sierpnia 2022 r.

obręb Gościejewo



