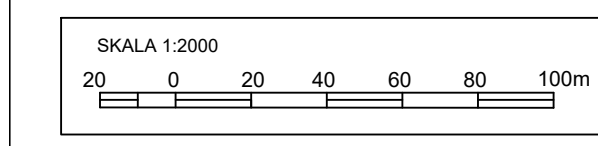
























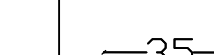


# MIJSCOWY PLAN ZAGOSPODAROWANIA PRZESTRZENNEGO DLA TERENÓW POŁOŻONYCH W OBRĘBACH EWIDENCYJNYCH SŁOMOWO, SZCZYTNO, PARKOWO I JARACZ NA OBSZARZE GMINY ROGOŹNO

Załącznik nr 6  
do Uchwały nr  
Rady Miejskiej w Rogoźnie  
z dnia 2022 r.



## OZNACZENIA:

-  GRANICA OBSZARU OBJĘTEGO PLANEM
-  LINIE ROZGRANICZAJĄCE TERENY O RÓŻNYM PRZEZNACZENIU LUB RÓŻNYCH ZASADACH ZAGOSPODAROWANIA
-  NIEPRZEKACZALNE LINIE ZABUDOWY
-  **MN** TERENY ZABUDOWY MIESZKANIOWEJ JEDNORODZINNEJ
-  **MN/U** TERENY ZABUDOWY MIESZKANIOWEJ JEDNORODZINNEJ Z DOPUSZCZENIEM ZABUDOWY USŁUGOWEJ
-  **MW** TERENY ZABUDOWY MIESZKANIOWEJ WIELORODZINNEJ
-  **RM** TERENY ZABUDOWY ZAGRODOWEJ W GOSPODARSTWACH ROLNYCH, HODOWLANÝCH I OGRODNICZYCH
-  **U** TERENY ZABUDOWY USŁUGOWEJ
-  **RU** TERENY OBSŁUGI PRODUKCJI W GOSPODARSTWACH ROLNYCH, HODOWLANÝCH I OGRODNICZYCH
-  **R** TERENY ROLNICZE
-  **RZ** TERENY ZADRZEWIEŃ, PASTWISK, ŁĄK I NIEUŻYTKÓW
-  **ZL** TERENY LASÓW
-  **WS** TERENY WÓD POWIERZCHNIOWYCH ŚRÓDLĄDOWYCH
-  **KDZ** TERENY DRÓG PUBLICZNYCH - DROGI KLASY ZBIORCZEJ
-  **KDD** TERENY DRÓG PUBLICZNYCH - DROGI KLASY DOJAZDOWEJ
-  **KDW** TERENY DRÓG WEWNĘTRZNYCH
-  **OBIEKTY BUDOWLANE UJĘTE W GMINNEJ ORAZ WOJEWÓDZKIEJ EWIDENCJI ZABYTKÓW:**  
(75) STAJNIA I SPICHLERZ, OBECNIE CHLEWIA, SŁOMOWO  
(83) DWOJAK [3], OBECNIE BUDYNEK NIEUŻYTKOWANY, W KOLONII MIESZKALNEJ ROBOTNIKÓW FOLWARCZNYCH, SŁOMOWO 22  
(84) DWOJAK [2], OBECNIE BUDYNEK NIEUŻYTKOWANY, W KOLONII MIESZKALNEJ ROBOTNIKÓW FOLWARCZNYCH, SŁOMOWO 21  
(85) TROJAK, OBECNIE BUDYNEK MIESZKALNY, W KOLONII MIESZKALNEJ ROBOTNIKÓW FOLWARCZNYCH, SŁOMOWO 16  
(86) BRAMA, SŁOMOWO  
(87) BRAMA, SŁOMOWO 1  
(88) OGRODZENIE, SŁOMOWO 1  
(89) DOM, SŁOMOWO 11  
(90) DWOJAK [1], OBECNIE BUDYNEK MIESZKALNY, W KOLONII MIESZKALNEJ ROBOTNIKÓW FOLWARCZNYCH, SŁOMOWO 10  
(91) CZWORAK [3], OBECNIE BUDYNEK MIESZKALNY, W KOLONII MIESZKALNEJ ROBOTNIKÓW FOLWARCZNYCH, SŁOMOWO 9  
(92) CZWORAK [2], OBECNIE BUDYNEK MIESZKALNY, W KOLONII MIESZKALNEJ ROBOTNIKÓW FOLWARCZNYCH, SŁOMOWO 8  
(93) CZWORAK [1], OBECNIE BUDYNEK MIESZKALNY, W KOLONII MIESZKALNEJ ROBOTNIKÓW FOLWARCZNYCH, SŁOMOWO 7
-  **OBIEKTY BUDOWLANE UJĘTE W GMINNEJ ORAZ WOJEWÓDZKIEJ EWIDENCJI ZABYTKÓW:**  
(73) ZESPÓŁ FOLWARCZNY, SŁOMOWO
-  GRANICA PARKU SŁOMOWO WPISANEGO DO REJESTRU ZABYTKÓW POD NR 1695/A DECYZJĄ Z DNIA 04.04.1975 R. (81)
-  STREFA OCHRONY KONSERWATORSKIEJ ZE WIDENCJONOWANYCH STANOWISK ARCHEOLOGICZNYCH
-  GRANICE OBSZARU NATURA 2000 "BUCZYNA W DŁUGIEJ GOŚLINIE" PLH 300056
-  GRANICE KORYTARZA EKOLOGICZNEGO "DOLINA WARTY"
-  GRANICE OBSZARU CHRONIONEGO KRAJOBRAZU "DOLINA WEŁNY I RYNNA GOŁANIECKO - WĄGROWIECKA"
-  POMNIK PRZYRODY
-  LINIE WYMIAROWE

