


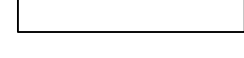

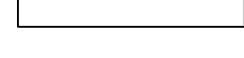



















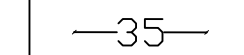




MIJSCOWY PLAN ZAGOSPODAROWANIA PRZESTRZENNEGO DLA TERENÓW POŁOŻONYCH W OBRĘBACH EWIDENCYJNYCH SŁOMOWO, SZCZYTNO, PARKOWO I JARACZ NA OBSZARZE GMINY ROGOŹNO

OZNACZENIA:

-  GRANICA OBSZARU OBJĘTEGO PLANEM
-  LINIE ROZGRANICZAJĄCE TERENY O RÓŻNYM PRZEZNACZENIU LUB RÓŻNYCH ZASADACH ZAGOSPODAROWANIA
-  NIEPRZEKRACZALNE LINIE ZABUDOWY
-  MN TERENY ZABUDOWY MIESZKANIOWEJ JEDNORODZINNEJ
-  MN/U TERENY ZABUDOWY MIESZKANIOWEJ JEDNORODZINNEJ Z DOPUSZCZENIEM ZABUDOWY USŁUGOWEJ
-  RM TERENY ZABUDOWY ZAGRODOWEJ W GOSPODARSTWACH ROLNYCH, HODOWLANYCH I OGRODNICZYCH
-  US TERENY USŁUG SPORTU I REKREACJI
-  P/U TERENY OBIEKTÓW PRODUKCYJNYCH, SKŁADÓW I MAGAZYNÓW ORAZ ZABUDOWY USŁUGOWEJ
-  ZC TERENY CMENTARZA
-  KS TEREN PARKINGU
-  R TERENY ROLNICZE
-  RZ TERENY ZADRZEWIEŃ, PASTWISK, ŁĄK I NIEUŻYTKÓW
-  ZL TERENY LASÓW
-  WS TERENY WÓD POWIERZCHNIOWYCH ŚRÓDLĄDOWYCH
-  KDZ TERENY DRÓG PUBLICZNYCH - DROGI KLASY ZBIORCZEJ
-  KDD TERENY DRÓG PUBLICZNYCH - DROGI KLASY DOJAZDOWEJ
-  KDW TERENY DRÓG WEWNĘTRZNYCH
-  OBIEKTY BUDOWLANE UJĘTE W GMINNEJ ORAZ WOJEWÓDZKIEJ EWIDENCJI ZABYTKÓW:
(2) STAJNIA, OBECNIE BUDYNEK GOSPODARCZY, PARKOWO 141
(3) STODOŁA, PARKOWO 151
(4) DOM TZW. PONIATÓWKA, PARKOWO 153
(5) OBÓRKA, OBECNIE BUDYNEK GOSPODARCZY, PARKOWO 153
(6) DOM TZW. PONIATÓWKA, PARKOWO 154
(7) OBÓRKA, OBECNIE BUDYNEK GOSPODARCZY, PARKOWO 154
(8) DOM TZW. PONIATÓWKA, PARKOWO 162
(9) OBÓRKA, OBECNIE BUDYNEK GOSPODARCZY, PARKOWO 162
(10) STODOŁA, PARKOWO 162
(11) STODOŁA, PARKOWO 170
(12) DOM TZW. PONIATÓWKA, PARKOWO 171
(13) OBÓRKA, OBECNIE BUDYNEK GOSPODARCZY, PARKOWO 171
(14) OBÓRKA, OBECNIE BUDYNEK GOSPODARCZY, PARKOWO 172
(15) STODOŁA, PARKOWO 173
(16) OBÓRKA, OBECNIE BUDYNEK GOSPODARCZY, PARKOWO 173
(17) STODOŁA, OBECNIE RUINA, PARKOWO 188
(18) DOM TZW. PONIATÓWKA, PARKOWO 188
-  OBIEKTY BUDOWLANE UJĘTE W GMINNEJ ORAZ WOJEWÓDZKIEJ EWIDENCJI ZABYTKÓW:
(1) GRANICA CMENTARZA RZYMSKOKATOLICKIEGO, PARKOWO
-  STREFA OCHRONY KONSERWATORSKIEJ ZE WIDENSIJONOWANYCH STANOWISK ARCHEOLOGICZNYCH
-  PAS ZIELENI KRAJOBRAZOWEJ
-  NAWIETRZNA LINIA ELEKTROENERGETYCZNA ŚREDNIEGO NAPIĘCIA 15kV WRAZ Z PASEM TECHNOLOGICZNYM, DO CZASU SKABLOWANIA
-  GRANICE KORYTARZA EKOLOGICZNEGO "PUSZCZA NOTECKA - PUSZCZA ZIELONKA"
-  GRANICE OBSZARU NATURA 2000 "PUSZCZA NOTECKA" PLB300015
-  STREFA OCHRONNA WYNOŚĄCA 50 M OD GRANIC CMENTARZA
-  STREFA OCHRONNA WYNOŚĄCA 150 M OD GRANIC CMENTARZA
-  LINIE WYMIAROWE
-  STREFA, W KTÓREJ OBOWIĄZUJĄ SZCZEGÓLNE WARUNKI ZAGOSPODAROWANIA ORAZ OGRANICZENIA W UŻYTKOWANIU, WYNIKAJĄCE Z OBOWIĄZUJĄCYCH PRZEPISÓW ODRĘBNYCH W ZAKRESIE TRANSPORTU KOLEJOWEGO

Załącznik nr 1
do Uchwały nr
Rady Miejskiej w Rogoźnie
z dnia 2022 r.

SKALA 1:2000

