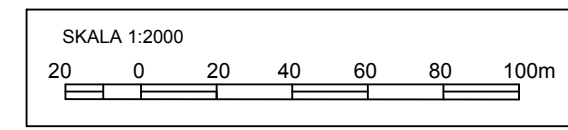




















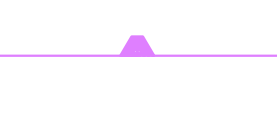


MIEJSCOWY PLAN ZAGOSPODAROWANIA PRZESTRZENNEGO TERENÓW POŁOŻONYCH W MIEJSCOWOŚCIACH: OWIECZKI, GOŚCIEJEWO, RUDA, KAZIOPOLE NA OBSZARZE GMINY ROGOŹNO



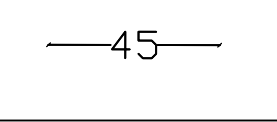
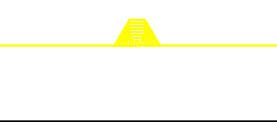
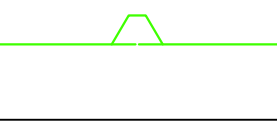

Załącznik nr 5
do Uchwały nr
Rady Miejskiej w Rogoźnie
z dnia



USTALENIA PLANU:

-  GRANICA OBSZARU OBJĘTEGO PLANEM
-  LINIE ROZGRANICZAJĄCE TERENY O RÓŻNYM PRZEZNACZENIU LUB RÓŻNYCH ZASADACH ZAGOSPODAROWANIA
-  NIEPRZEKRACZALNE LINIE ZABUDOWY
-  **MN** TERENY ZABUDOWY MIESZKANIOWEJ JEDNORODZINNEJ
-  **RM** TERENY ZABUDOWY ZAGRODOWEJ W GOSPODARSTWACH ROLNYCH, HODOWLANYCH I OGRODNICZYCH
-  **P/U** TERENY OBIEKTÓW PRODUKCYJNYCH, SKŁADÓW I MAGAZYNÓW ORAZ ZABUDOWY USŁUGOWEJ
-  **RU** TERENY OBSŁUGI PRODUKCJI W GOSPODARSTWACH ROLNYCH, HODOWLANYCH I OGRODNICZYCH
-  **R** TERENY ROLNICZE
-  **ZL** TERENY LASÓW
-  **RZ** TERENY ZADRZEWIEŃ, PASTWISK, ŁĄK I NIEUŻYTKÓW
-  **WS** TERENY WÓD POWIERZCHNIOWYCH ŚRÓDLĄDOWYCH
-  **EW** TEREN ODNAWIALNYCH ŹRÓDEŁ ENERGII O MOCY POWYŻEJ 100kW - ELEKTROWNIA WIATROWA
-  **KK** TERENY INFRASTRUKTURY KOLEJOWEJ
-  **KDZ** TERENY DRÓG PUBLICZNYCH - DROGI KLASY ZBIORCZEJ
-  **KDD** TERENY DRÓG PUBLICZNYCH - DROGI KLASY DOJAZDOWEJ
-  **KDW** TERENY DRÓG WEWNĘTRZNYCH
-  OBIEKTY BUDOWLANE UJĘTE W WOJEWÓDZKIEJ EWIDENCJI ZABYTKÓW :
(63) BUDYNEK GOSPODARCZY PIERWSZY, KAZIOPOLE 2
(64) BUDYNEK GOSPODARCZY DRUGI, KAZIOPOLE 2
-  STREFA OCHRONY KONSERWATORSKIEJ ZE WIDZIELNIONOWANYCH STANOWISK ARCHEOLOGICZNYCH
-  PAS ZIELENI IZOLACYJNEJ
-  OBSZAR LOKALIZACJI ELEKTROWNI WIATROWEJ
-  STREFA OCHRONNA OD ELEKTROWNI WIATROWEJ O MOCY POWYŻEJ 100kW

INFORMACJE:

-  GRANICA ADMINISTRACYJNA GMINY ROGOŹNO
-  LINIA ELEKTROENERGETYCZNA ŚREDNIEGO NAPIĘCIA 15kV WRAZ Z PASEM TECHNOLOGICZNYM
-  LINIE WYMIAROWE
-  GRANICA OBSZARU NATURA 2000 "PUSZCZA NOTECKA" PLB300015
-  GRANICE KORYTARZA EKOLOGICZNEGO "PUSZCZA NOTECKA - PUSZCZA ZIELONKA"
-  GRANICA TERENÓW ZAMKNIĘTYCH WRAZ ZE STREFĄ OCHRONNĄ

