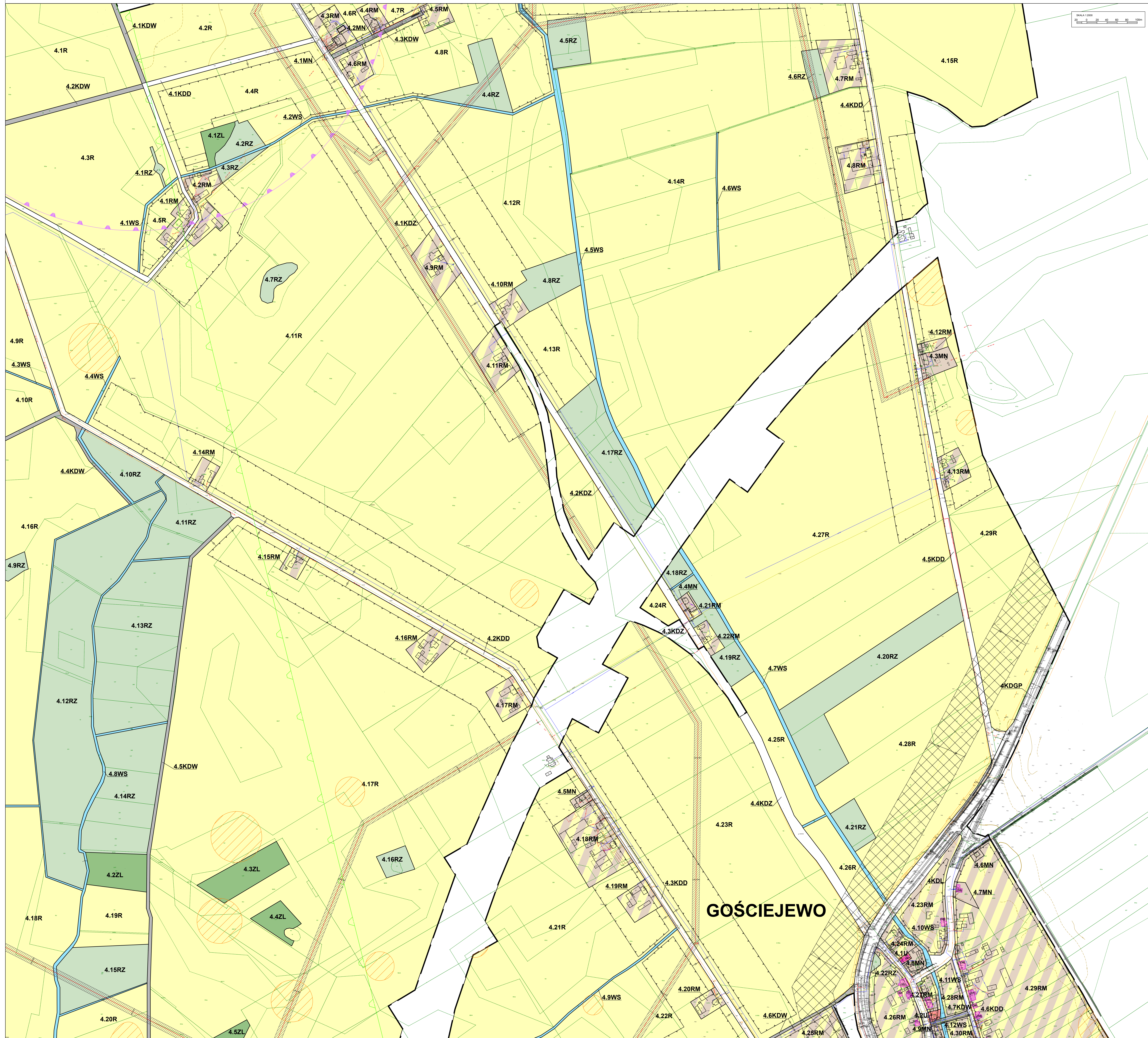





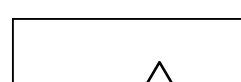














# MIEJSCOWY PLAN ZAGOSPODAROWANIA PRZESTRZENNEGO TERENÓW POŁOŻONYCH W MIEJSCOWOŚCIACH: OWIECZKI, GOŚCIEJEWO, RUDA, KAZIOPOLE NA OBSZARZE GMINY ROGOŹNO




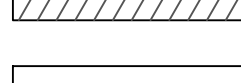
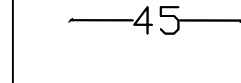

SKALA 1:2000

Załącznik nr 4  
do Uchwały nr  
Rady Miejskiej w Rogoźnie  
z dnia

## USTALENIA PLANU:

-  GRANICA OBSZARU OBJĘTEGO PLANEM
-  LINIE ROZGRANICZAJĄCE TERENY O RÓŻNYM PRZEZNACZENIU LUB RÓŻNYCH ZASADACH ZAGOSPODAROWANIA
-  NIEPRZEKRACZALNE LINIE ZABUDOWY
-  **MN** TERENY ZABUDOWY MIESZKANIOWEJ JEDNORODZINNEJ
-  **RM** TERENY ZABUDOWY ZAGRODOWEJ W GOSPODARSTWACH ROLNYCH, HODOWLANYCH I OGRODNICZYCH
-  **U** TERENY ZABUDOWY USŁUGOWEJ
-  **R** TERENY ROLNICZE
-  **ZL** TERENY LASÓW
-  **RZ** TERENY ZADRZEWIŃ, PASTWISK, ŁĄK I NIEUŻYTKÓW
-  **WS** TERENY WÓD POWIERZCHNIOWYCH ŚRÓDLĄDOWYCH
-  **KDGP** TERENY DRÓG PUBLICZNYCH - DROGI KLASY GŁÓWNEJ PRZYŚPIESZONEJ
-  **KDZ** TERENY DRÓG PUBLICZNYCH - DROGI KLASY ZBIORCZEJ
-  **KDL** TERENY DRÓG PUBLICZNYCH - DROGI KLASY LOKALNEJ
-  **KDD** TERENY DRÓG PUBLICZNYCH - DROGI KLASY DOJAZDOWEJ
-  **KDW** TERENY DRÓG WEWNĘTRZNYCH
-  **OBIEKTY BUDOWLANE UJĘTE W WOJEWÓDZKIEJ EWIDENCJI ZABYTKÓW:**  
(29) DOM, GOŚCIEJEWO 17  
(30) DOM, GOŚCIEJEWO 18  
(31) DOM, GOŚCIEJEWO 19  
(32) STODOŁA, GOŚCIEJEWO 19  
(33) DOM, GOŚCIEJEWO 20  
(34) DOM, GOŚCIEJEWO 24  
(35) DOM, GOŚCIEJEWO 25  
(36) DOM, GOŚCIEJEWO 27  
(37) DOM, GOŚCIEJEWO 29  
(38) DOM PIERWSZY, GOŚCIEJEWO 30  
(39) DOM DRUGI, OBECNIE BUDYNEK NIEUŻYTKOWANY, GOŚCIEJEWO 30  
(40) DOM, GOŚCIEJEWO 31  
(47) KUŹNIA, OBECNIE BUDYNEK NIEUŻYTKOWANY, GOŚCIEJEWO 21
-  STREFA OCHRONY KONSERWATORSKIEJ ZEWIDENCJONOWANYCH STANOWISK ARCHEOLOGICZNYCH
-  STREFA OCHRONNA OD ELEKTROWNI WIATROWEJ O MOCY POWYŻEJ 100kW

## INFORMACJE:

-  LINIA ELEKTROENERGETYCZNA ŚREDNIEGO NAPIĘCIA 15kV WRAZ Z PASEM TECHNOLOGICZNYM
-  LINIE WYMIAROWE
-  GAZOCIĄG WYSOKIEGO CIŚNIENIA DN 500 RELACJI ROGOŹNO - PIŁA WRAZ ZE STREFĄ KONTROLOWANĄ
-  GRANICE KORYTARZA EKOLOGICZNEGO "PUSZCZA NOTECKA - PUSZCZA ZIELONKA"

**GOŚCIEJEWO**