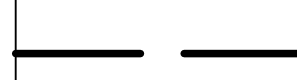







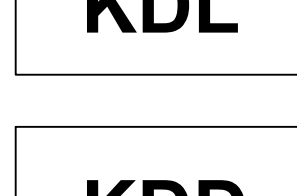
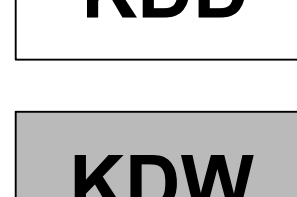

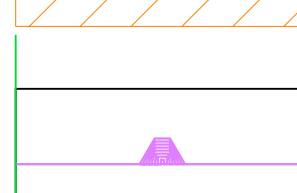



MIEJSCOWY PLAN ZAGOSPODAROWANIA PRZESTRZENNEGO TERENÓW POŁOŻONYCH W MIEJSCOWOŚCIACH: OWIECZKI, GOŚCIEJEWO, RUDA, KAZIOPOLE NA OBSZARZE GMINY ROGOŹNO

SKALA 1:2000
0 20 40 60 80 100m

Załącznik nr 2
do Uchwały nr
Rady Miejskiej w Rogoźnie
z dnia

USTALENIA PLANU:

-  GRANICA OBSZARU OBJĘTEGO PLANEM
-  LINIE ROZGRANICZAJĄCE TERENY O RÓŻNYM PRZEZNACZENIU LUB RÓŻNYCH ZASADACH ZAGOSPODAROWANIA
-  NIEPRZEKRACZALNE LINIE ZABUDOWY
-  **RM** TERENY ZABUDOWY ZAGRODOWEJ W GOSPODARSTWACH ROLNYCH, HODOWLANYCH I OGRODNICZYCH
-  **R** TERENY ROLNICZE
-  **RZ** TERENY ZADRZEWIŃ, PASTWISK, ŁĄK I NIEUŻYTKÓW
-  **WS** TERENY WÓD POWIERZCHNIOWYCH ŚRÓDLĄDOWYCH
-  **KDZ** TERENY DRÓG PUBLICZNYCH - DROGI KLASY ZBIORCZEJ
-  **KDL** TERENY DRÓG PUBLICZNYCH - DROGI KLASY LOKALNEJ
-  **KDD** TERENY DRÓG PUBLICZNYCH - DROGI KLASY DOJAZDOWEJ
-  **KDW** TERENY DRÓG WEWNĘTRZNYCH
-  STREFA OCHRONY KONSERWATORSKIEJ ZE WIDENCJONOWANYCH STANOWISK ARCHEOLOGICZNYCH
-  STREFA OCHRONNA OD ELEKTROWNI WIATROWEJ O MOCY POWYŻEJ 100kW

INFORMACJE:

-  LINIA ELEKTROENERGETYCZNA ŚREDNIEGO NAPIĘCIA 15kV WRAZ Z PASEM TECHNOLOGICZNYM
-  LINIE WYMIAROWE

