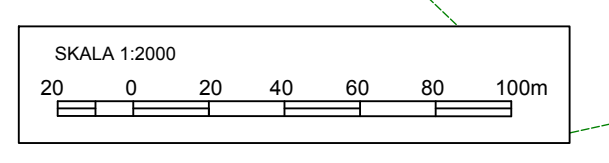







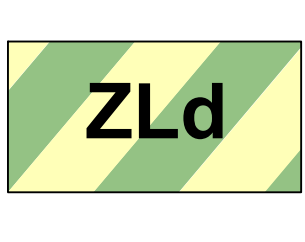






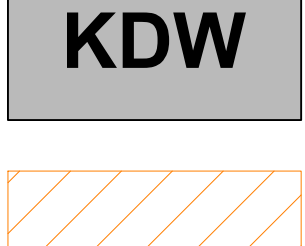
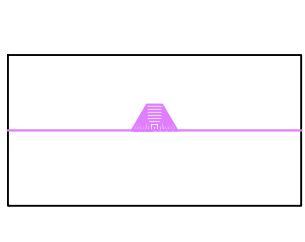


MIEJSCOWY PLAN ZAGOSPODAROWANIA PRZESTRZENNEGO TERENÓW POŁOŻONYCH W MIEJSCOWOŚCIACH: OWIECZKI, GOŚCIEJEWO, RUDA, KAZIOPOLE NA OBSZARZE GMINY ROGOŹNO


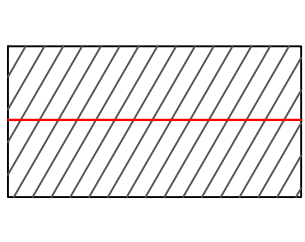


Załącznik nr 1
do Uchwały nr
Rady Miejskiej w Rogoźnie
z dnia



USTALENIA PLANU:

-  GRANICA OBSZARU OBJĘTEGO PLANEM
-  LINIE ROZGRANICZAJĄCE TERENY O RÓŻNYM PRZEZNACZENIU LUB RÓŻNYCH ZASADACH ZAGOSPODAROWANIA
-  NIEPRZEKRACZALNE LINIE ZABUDOWY
-  **MN** TERENY ZABUDOWY MIESZKANIOWEJ JEDNORODZINNEJ
-  **RM** TERENY ZABUDOWY ZAGRODOWEJ W GOSPODARSTWACH ROLNYCH, HODOWLANÝCH I OGRODNICZYCH
-  **R** TERENY ROLNICZE
-  **ZL** TERENY LASÓW
-  **ZLd** TERENY PRZEZNACZONE DO ZALESIENIA
-  **RZ** TERENY ZADRZEWIEN, PASTWISK, ŁĄK I NIEUŻYTKÓW
-  **WS** TERENY WÓD POWIERZCHNIOWYCH ŚRÓDLĄDOWYCH
-  **KDZ** TERENY DRÓG PUBLICZNYCH - DROGI KLASY ZBIORCZEJ
-  **KDL** TERENY DRÓG PUBLICZNYCH - DROGI KLASY LOKALNEJ
-  **KDD** TERENY DRÓG PUBLICZNYCH - DROGI KLASY DOJAZDOWEJ
-  **KDW** TERENY DRÓG WEWNĘTRZNYCH
-  STREFA OCHRONY KONSERWATORSKIEJ ZE WIDENCJONOWANYCH STANOWISK ARCHEOLOGICZNYCH
-  STREFA OCHRONNA OD ELEKTROWNI WIATROWEJ O MOCY POWYŻEJ 100kW

INFORMACJE:

-  GRANICA ADMINISTRACYJNA GMINY ROGOŹNO
-  LINIA ELEKTROENERGETYCZNA ŚREDNIEGO NAPIĘCIA 15kV WRAZ Z PASEM TECHNOLOGICZNYM
-  LINIE WYMIAROWE
-  GRANICE KORYTARZA EKOLOGICZNEGO "PUSZCZA NOTECKA - PUSZCZA ZIELONKA"

