

**UCHWAŁA NR XLVI.../2021
RADY MIEJSKIEJ W ROGOŹNIE
z dnia 31 marca 2021 r.**

**w sprawie wyrażenia zgody na sprzedaż lokalu mieszkalnego
– ul. Boguniewska 2/5 w Rogoźnie, w trybie bezprzetargowym**

Na podstawie art.18 ust.2 pkt 9 lit. a ustawy z dnia 8 marca 1990 r. o samorządzie gminnym (t.j. Dz. U. z 2020 r., poz.713 z późn. zm.) oraz art.13 ust.1, art.37 ust.2 pkt 1 ustawy z dnia 21 sierpnia 1997 r. o gospodarce nieruchomościami (t.j. Dz. U. z 2020 r., poz.1990 z późn. zm.), w związku z §4 pkt 7 Uchwały Nr XXV/235/2016 Rady Miejskiej w Rogoźnie z dnia 27 kwietnia 2016 r. w sprawie zasad gospodarowania nieruchomościami Gminy Rogoźno (Dz. Urz. Woj. Wlkp., poz.3114 z późn. zm.) Rada Miejska w Rogoźnie uchwala, co następuje:

§1.

Wyraża się zgodę na sprzedaż w trybie bezprzetargowym lokalu mieszkalnego nr 5 usytuowanego w budynku nr 2 przy ul. Boguniewskiej w Rogoźnie o pow. użytkowej 31,79m² składającego się z 2 (dwóch) pokoi i kuchni położony na poddaszu, z przynależnym pomieszczeniem o pow. użytkowej 3,89m², tj. piwnicą w inwentaryzacji oznaczoną nr 5p1 wraz z udziałem do nieruchomości wspólnej stanowiącej część budynku i urządzenia nie służące wyłącznie do użytku właścicieli poszczególnych lokali wynoszącym 614/10000 oraz z takim samym udziałem do działki gruntu oznaczonej ewidencyjnie nr 2077 o pow.0,1615ha, objętej księgą wieczystą KW PO1O/00020733/6.

§2.

Wykonanie uchwały powierza się Burmistrzowi Rogoźna.

§3.

Uchwała wchodzi w życie z dniem podjęcia.

Radca Prawny
Nr wpisu 172-2682/09

Piotr Płoszczyca

**UZASADNIENIE
DO UCHWAŁY Nr XLV/.../2021
RADY MIEJSKIEJ W ROGOŹNIE
z dnia 31 marca 2021 r.**


**w sprawie wyrażenia zgody na sprzedaż lokalu mieszkalnego
– ul. Boguniewska 2/5 w Rogoźnie, w trybie bezprzetargowym**

Rada Miejska w § 4 pkt 7 Uchwały Nr XXV/235/2016 Rady Miejskiej w Rogoźnie z dnia 27 kwietnia 2016 r. w sprawie zasad gospodarowania nieruchomościami Gminy Rogoźno, zastrzega do swojej kompetencji sprawę dotyczące sprzedaży nieruchomości, której wartość szacunkowa określona przez rzeczoznawcę majątkowego przekracza kwotę wynoszącą 10 000,00zł. Przeznaczona do sprzedaży nieruchomość lokalowa stanowi własność Gminy Rogoźno. Sprzedaż nastąpi w trybie bezprzetargowym na rzecz najemcy lokalu mieszkalnego – ul. Boguniewskiej 2/5 w Rogoźnie.

Zawiadamiam, że działka nr 2077 zgodnie z zapisami zmiany miejscowego planu ogólnego zagospodarowania przestrzennego miasta Rogoźna w rejonie ulic: Długa, W. Poznańska, Boguniewska, J.S. Koniecznyńskich uchwalonego Uchwałą Nr XXVIII/212/2000 Rady Miejskiej w Rogoźnie z dnia 30 listopada 2000 r. (Dz. Urzęd. Woj. Wlkp. Nr 5 poz.55 z dn. 25.01.2001 r.) położona jest na obszarze oznaczonym symbolem **Mu** o przeznaczeniu: *teren zabudowy mieszkaniowo-usługowej*.

Wartość ww. nieruchomości lokalowej przewyższa kwotę 10 000,00zł, w związku z czym podjęcie przez Radę Miejską niniejszej uchwały jest w pełni uzasadnione.

2021-03-10


**KIEROWNIK WYDZIAŁU
Gospodarki Nieruchomościami,
Rolnictwa i Ochrony Środowiska
mgr Roman Piątkowski**

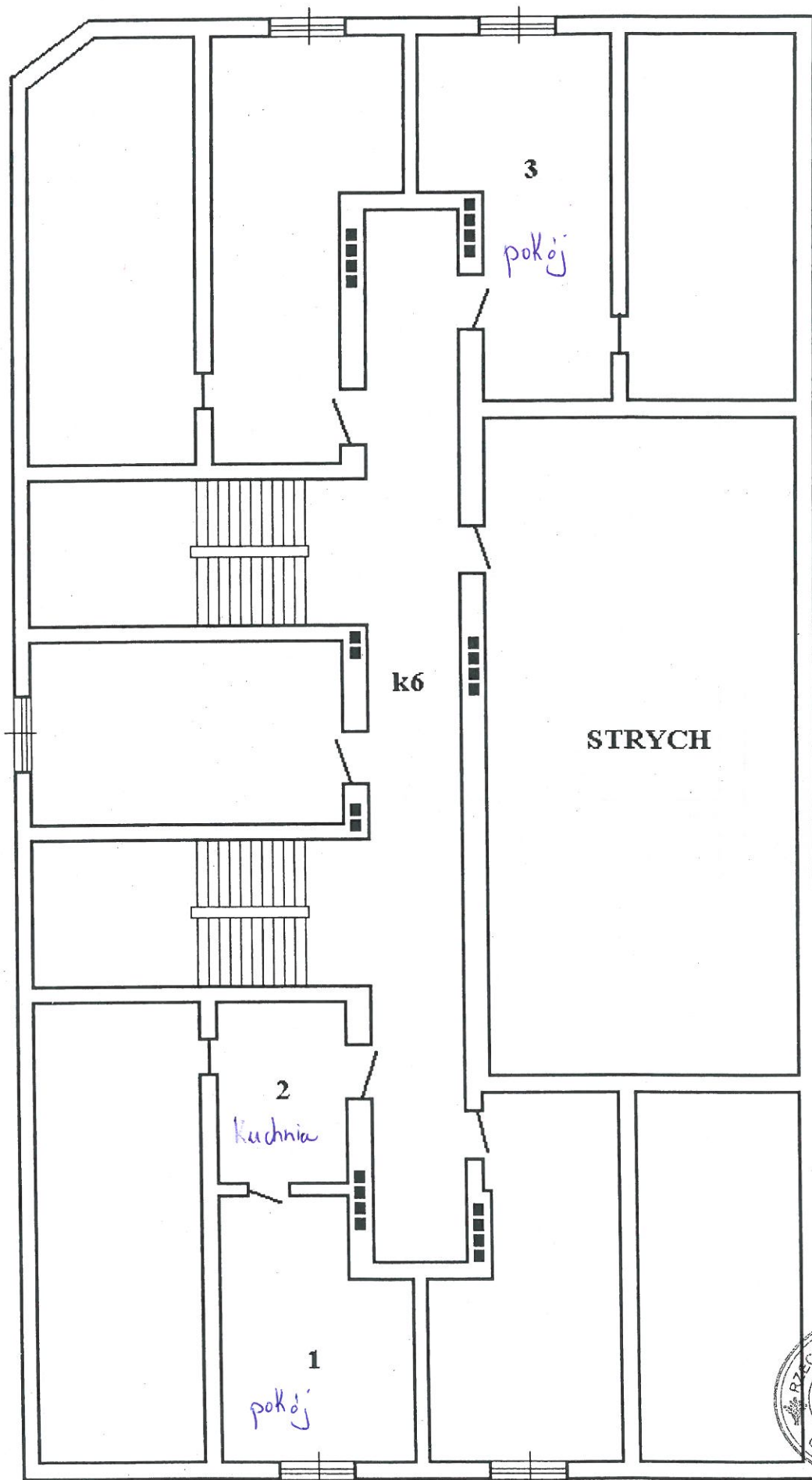
BURMISTRZ

mgr Roman Szuberski

ROGOŹNO ul. BOGUNIEWSKA 2/5

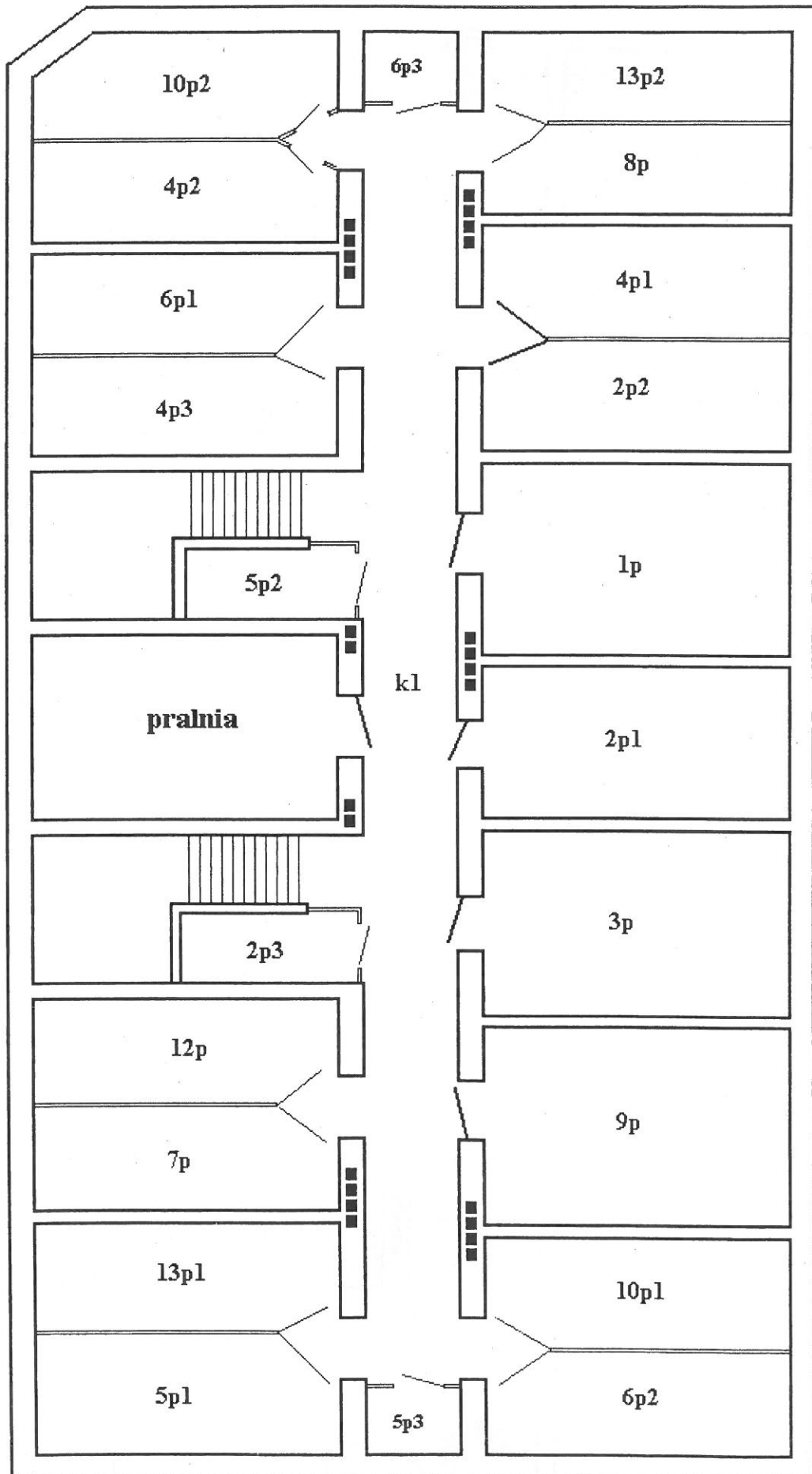
PODDASZE

Skala 1 : 100



ROGOŹNO ul. BOGUNIEWSKA 2 PIWNICE

Skala 1 : 100



WARSZAWA
ul. Żelazna 17
01-650 Oborniki
tel. (021) 287 73


AB-7356/226/04

Oborniki, dnia 2. 08. 2004r.

ZAŚWIADCZENIE

Zgodnie z art. 2 ustawy z dnia 24 czerwca 1994r. o własności lokali /Dz. U. Nr 85, Poz.388/ Wydział Architektury i Budownictwa Starostwa Powiatowego w Obornikach zaświadcza, że lokale w budynku mieszkalnym /położonym na działce nr 2077/ w Rogoźnie przy ulicy Boguniewskiej nr 2 /mieszkanie nr 1, 2, 5 i 6 / spełniają wymagania art. 2, ust. 2 w/w ustawy i stanowią samodzielne lokale mieszkalne..

NACZELNIK WYDZIAŁU


mgr inż. Anna Świdzka

AB-a/a

Geoportal Otwartych Danych Przestrzennych

Warunki wykorzystania e-mapa

Wszystkie warstwy

- Polska
- Podział administracyjny
- Warstwy tematyczne
- Decyzje lokalizacyjne
- Dane publiczne
- Portale mapowe
- Ceny nieruchomości
- Adresy i ulice
- Ewidencja gruntów i budynków
- Uzbrojenie terenu
- Osnowa
- Obiekty topograficzne
- Plany zagospodarowania
- Kierunki SUIKZP
- Geo-System Sp. z o.o.
- Generalna Dyrekcja Ochrony Środowiska
- Bank Danych o Lasach
- Ministerstwo Zdrowia
- CZK Urząd Transportu Kolejowego
- Mapa linii kolejowych
- Monitoring obiektów ruchomych
- ARIMR
- Zakład Ubezpieczeń Społecznych
- GDDKIA
- Główny Urząd Statystyczny
- Główny Urząd Nadzoru Budowlanego
- IMGW Dane synoptyczne
- Monitoring Warunków Glebowych
- CORINE Land Cover 2018
- Główny Inspektorat Ochrony Środowiska

Wszystkie warstwy

Informacje

Wyszukiwanie

Powiat: **Obornicki (Wielkopolskie)**

Gmina: **Rogoźno**

Obszary: **Rogoźno**

Numer działki: **2077**

W pole "Numer działki" można wpisać pełny identyfikator skrajnej działki np. 141215_1.0032.24 zamiesz. wybotu powiatu, gminy, obszaru

Ukryj panel

Pokazuj w jednym oknie

Działka ewidencyjna
Rogoźno, obręb Rogoźno, numer dz.2077
 301602_4.0001.2077
 Zbliż do obiektu Szczegóły () Inne

30m

1 N: 52°44'37" E: 17°00'26.1" X: 543856.6 Y: 365522.8

PUMG 1992

OTWARTE DANE dane.gov.pl

+WMS +DXF +SHP Podgląd Wsparcie

» IP